

**Tegntorforklaring**

- Hogstform**
- Flatehogst
  - Føtrestillingshogst
  - driftsveier
  - osiomarka, jurovper, polleial
  - osiomarka, jurovper
  - LV Veier
  - kulturminner
  - M1S2014\_netto
  - Livsløstirer
- Naturtyper**
- I
  - II
  - III
  - IV
- Gydebek**
- 

341340

344344

348337-4

348337-3

348337-2

348337-1

345355

343333-2

343333-1

Føtrestillingshogst

Flatehogst

Føtrestillingshogst

Føtrestillingshogst

Flatehogst

Føtrestillingshogst

Flatehogst

Føtrestillingshogst

Flatehogst

Flatehogst

Føtrestillingshogst

Føtrestillingshogst

Flatehogst

Flatehogst

Føtrestillingshogst

Føtrestillingshogst

Ba'ndhusen

Kampthausen

Sprengeloo

Rivendungen

Vandemissa

Hokkefjell



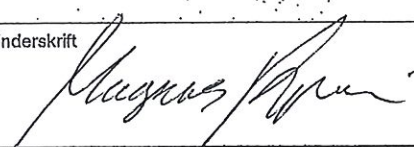
**Melding om foryngelseshogst i Marka**  
Sendes kommunen senest 3 uker før tiltaket skal settes i verk.  
Tilbakemelding fra kommunen må foreligge før hogsten kan settes i gang (§ 4-3 i Markaforskriften)

**Søknad om hogst i foreslått verneområde i Marka**  
Sendes kommunen senest 3 uker før tiltaket skal settes i verk.  
Tilbakemelding fra fylkesmannen må foreligge før hogsten kan settes i gang (§ 7-3 i Markaforskriften)

1. Eier/Søker				
Gnr. 39	Bnr. 2	Søkerens navn Løvenskiold Skog COL		
Adresse Fossumveien 70		Postnr. 1359	Poststed Eiksmarka	
Telefonnr. 47307803	Fylke 0510		Kommune 0510	

2. Opplysninger om hogstareal				
UTM	594525,6655327			
Er du kjent med at hogsten berører storfugleiker/rovfugleir?	<input type="checkbox"/> Ja <input checked="" type="checkbox"/> Nei	Er det mindre avstand enn 30 m til nærmeste flate?	<input type="checkbox"/> Ja <input checked="" type="checkbox"/> Nei	
Er du kjent med at det finnes truede/sårbare arter i området?	<input type="checkbox"/> Ja <input checked="" type="checkbox"/> Nei	Grenser hogstarealet til veg, sti eller løype?	<input checked="" type="checkbox"/> Ja <input type="checkbox"/> Nei	
Grenser hogstarealet til elv, bekk, vann, myr eller innmark?	<input type="checkbox"/> Ja <input checked="" type="checkbox"/> Nei	Grenser hogstarealet til naboelendom?	<input type="checkbox"/> Ja <input checked="" type="checkbox"/> Nei	
Skal det hogges på koller, åsrygger, rabber eller i fuktskog?	<input type="checkbox"/> Ja <input checked="" type="checkbox"/> Nei	Er arealet eksponert for innsyn (gjelder særlig flatehogst)?	<input type="checkbox"/> Ja <input checked="" type="checkbox"/> Nei	
Opplysninger fra skogbruksplanen/skjønn				
Bestand nr. 344337	Bonitet G17	Alder 90 år	Avvirkningsareal 28 dag	Avvirkningskvantum 900 m <sup>3</sup>

3. Opplysninger om hogst, utdrift og foryngelse				
Må stier eller løyper krysses/brukes til framdrift av tømmer?	<input checked="" type="checkbox"/> Ja <input type="checkbox"/> Nei	Skal arealet tilplantes? Vegt.type:	<input checked="" type="checkbox"/> Ja <input checked="" type="checkbox"/> Nei	
Skal det gjøres inngrep i terrenget/legges til rette for transp.?	<input type="checkbox"/> Ja <input checked="" type="checkbox"/> Nei	Treslagsskifte?	<input type="checkbox"/> Ja <input checked="" type="checkbox"/> Nei	
Hogststart (måned/år ev. dato) V22	Hogstform (flate/frøtre/skjerm/kant/småflate/gjennomhogst) <del>Flate</del> frøtrestilling		Driftsutstyr Helmekanisert	
Eventuelle merknader				

4. Søkerens/eierens underskrift	
Kart med avmerking av hogstlokalitet og utdriftstråse vedlegges. Undertegnede er kjent med bestemmelsene i forskrift om skogbehandling og skogsdrift for skogområder i Oslo og nærliggende kommuner (Marka).	
Sted og dato Fossum 20.08.2021	Underskrift 

5. Kommunens behandling		
Melding mottatt	Melding behandlet	Dersom ikke annet er angitt gjelder godkjenningen for 2 år. Hogster som ikke er gjennomført innen 2 år må meldes på nytt.
<input checked="" type="checkbox"/> Godkjennes	<input type="checkbox"/> Godkjennes med forutsetninger	<input type="checkbox"/> Godkjennes ikke
Merknader, pålegg, forutsetninger for godkjenning mv:		
Sted og dato		Underskrift



**Melding om foryngelseshogst i Marka**  
Sendes kommunen senest 3 uker før tiltaket skal settes i verk.  
Tilbakemelding fra kommunen må foreligge før hogsten kan settes i gang (§ 4-3 i Markaforskriften)

**Søknad om hogst i foreslått verneområde i Marka**  
Sendes kommunen senest 3 uker før tiltaket skal settes i verk.  
Tilbakemelding fra fylkesmannen må foreligge før hogsten kan settes i gang (§ 7-3 i Markaforskriften)

1. Eier/Søker			
Gnr.	Bnr.	Søkerens navn	
39	2	Løvenskiold Skog COL	
Adresse		Postnr.	Poststed
Fossumveien 70		1359	Eiksmarka
Telefonnr.	Fylke	Kommune	
47307803	OSLO	OSLO	

2. Opplysninger om hogstareal			
UTM	594327, 6655583		
Er du kjent med at hogsten berører stortfuglelker/rovfuglelir?	<input type="checkbox"/> Ja <input checked="" type="checkbox"/> Nei	Er det mindre avstand enn 30 m til nærmeste flate?	<input type="checkbox"/> Ja <input checked="" type="checkbox"/> Nei
Er du kjent med at det finnes truede/sårbare arter i området?	<input type="checkbox"/> Ja <input checked="" type="checkbox"/> Nei	Grenser hogstarealet til veg, sti eller løype?	<input type="checkbox"/> Ja <input checked="" type="checkbox"/> Nei
Grenser hogstarealet til elv, bekk, vann, myr eller innmark?	<input type="checkbox"/> Ja <input checked="" type="checkbox"/> Nei	Grenser hogstarealet til naboelendom?	<input type="checkbox"/> Ja <input checked="" type="checkbox"/> Nei
Skal det hogges på koller, åsrygger, rabber eller i fuktskog?	<input type="checkbox"/> Ja <input checked="" type="checkbox"/> Nei	Er arealet eksponert for innsyn (gjelder særlig flatehogst)?	<input type="checkbox"/> Ja <input checked="" type="checkbox"/> Nei
Opplysninger fra skogbruksplanen/skjønn			
Bestand nr.	Bonitet	Alder	Avvirkningsareal
341340	F11	90 år	29 daa
			Avvirkningskvantum
			900 m <sup>3</sup>

3. Opplysninger om hogst, utdrift og foryngelse			
Må stier eller løyper krysses/brukes til framdrift av tømmer?	<input checked="" type="checkbox"/> Ja <input type="checkbox"/> Nei	Skal arealet tilplantes? Vegt.type:	<input checked="" type="checkbox"/> Ja <input type="checkbox"/> Nei
Skal det gjøres inngrep i terrenget/legges til rette for transp.?	<input type="checkbox"/> Ja <input checked="" type="checkbox"/> Nei	Treslagsskifte?	<input type="checkbox"/> Ja <input checked="" type="checkbox"/> Nei
Hogststart (måned/år ev. dato)	Hogstform (flate/frøtre/skjerm/kant/småflate/gjennomhogst)	Driftsutstyr	
1/22	Flate	Helmekanisert	
Eventuelle merknader			
<del>Mye</del> Mye tørkestresset gran i bestandet.			

4. Søkerens/eierens underskrift	
Kart med avmerking av hogstlokalitet og utdriftsrasé vedlegges. Undertegnede er kjent med bestemmelsene i forskrift om skogbehandling og skogsdrift for skogområder i Oslo og nærliggende kommuner (Marka).	
Sted og dato	Underskrift
Fossum 20.08.2021	

5. Kommunens behandling		
Melding mottatt	Melding behandlet	Dersom ikke annet er angitt gjelder godkjenningen for 2 år. Hogster som ikke er gjennomført innen 2 år må meldes på nytt.
<input type="checkbox"/> Godkjennes	<input type="checkbox"/> Godkjennes med forutsetninger	
Merknader, pålegg, forutsetninger for godkjenning mv:		
Sted og dato		Underskrift

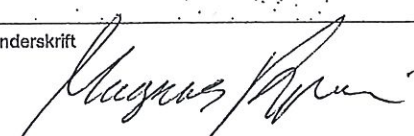
**Melding om foryngelseshogst i Marka**  
Sendes kommunen senest 3 uker før tiltaket skal settes i verk.  
Tilbakemelding fra kommunen må foreligge før hogsten kan settes i gang (§ 4-3 i Markaforskriften)

**Søknad om hogst i foreslått verneområde i Marka**  
Sendes kommunen senest 3 uker før tiltaket skal settes i verk.  
Tilbakemelding fra fylkesmannen må foreligge før hogsten kan settes i gang (§ 7-3 i Markaforskriften)

1. Eier/Søker			
Gnr. 39	Bnr. 2	Søkerens navn Løvenskiold Skog COL	
Adresse Fossumveien 70		Postnr. 1359	Poststed Eiksmarka
Telefonnr. 47307803	Fylke 0510	Kommune 0510	

2. Opplysninger om hogstareal				
UTM	594956, 6654845			
Er du kjent med at hogsten berører stortfugleiker/rovfugleir?	<input type="checkbox"/> Ja <input checked="" type="checkbox"/> Nei	Er det mindre avstand enn 30 m til nærmeste flate?	<input type="checkbox"/> Ja <input checked="" type="checkbox"/> Nei	
Er du kjent med at det finnes truede/sårbare arter i området?	<input type="checkbox"/> Ja <input checked="" type="checkbox"/> Nei	Grenser hogstarealet til veg, sti eller løype?	<input type="checkbox"/> Ja <input checked="" type="checkbox"/> Nei	
Grenser hogstarealet til elv, bekk, vann, myr eller innmark?	<input checked="" type="checkbox"/> Ja <input type="checkbox"/> Nei	Grenser hogstarealet til naboelendom?	<input type="checkbox"/> Ja <input checked="" type="checkbox"/> Nei	
Skal det hogges på koller, åsrygger, rabber eller i fuktskog?	<input type="checkbox"/> Ja <input checked="" type="checkbox"/> Nei	Er arealet eksponert for innsyn (gjelder særlig flatehogst)?	<input type="checkbox"/> Ja <input checked="" type="checkbox"/> Nei	
Opplysninger fra skogbruksplanen/skjønn				
Bestand nr. 348337	Bonitet G17	Alder 75 år	Avvirkningsareal 16 dekar	Avvirkningskvantum 500 m <sup>3</sup>

3. Opplysninger om hogst, utdrift og foryngelse			
Må stier eller løyper krysses/brukes til framdrift av tømmer?	<input checked="" type="checkbox"/> Ja <input type="checkbox"/> Nei	Skal arealet tilplantes? Vegt.type:	<input checked="" type="checkbox"/> Ja <input type="checkbox"/> Nei
Skal det gjøres inngrep i terrenget/legges til rette for transp.?	<input type="checkbox"/> Ja <input checked="" type="checkbox"/> Nei	Treslagsskifte?	<input type="checkbox"/> Ja <input checked="" type="checkbox"/> Nei
Hogststart (måned/år ev. dato) 1/22	Hogstform (flate/frøtre/skjerm/kant/småflate/gjennomhogst) Flate	Driftsutstyr Helmekanisert	
Eventuelle merknader			

4. Søkerens/eierens underskrift	
Kart med avmerking av hogstlokalitet og utdriftstråse vedlegges. Undertegnede er kjent med bestemmelsene i forskrift om skogbehandling og skogsdrift for skogområder i Oslo og nærliggende kommuner (Marka).	
Sted og dato Fossum 20.08.2021	Underskrift 

5. Kommunens behandling		
Melding mottatt	Melding behandlet	Dersom ikke annet er angitt gjelder godkjenningen for 2 år. Hogster som ikke er gjennomført innen 2 år må meldes på nytt.
<input type="checkbox"/> Godkjennes	<input type="checkbox"/> Godkjennes med forutsetninger	<input type="checkbox"/> Godkjennes ikke
Merknader, pålegg, forutsetninger for godkjenning mv.		
Sted og dato		Underskrift



**Melding om foryngelseshogst i Marka**  
Sendes kommunen senest 3 uker før tiltaket skal settes i verk.  
Tilbakemelding fra kommunen må foreligge før hogsten kan settes i gang (§ 4-3 i Markaforskriften)

**Søknad om hogst i foreslått verneområde i Marka**  
Sendes kommunen senest 3 uker før tiltaket skal settes i verk.  
Tilbakemelding fra fylkesmannen må foreligge før hogsten kan settes i gang (§ 7-3 i Markaforskriften)

1. Eier/Søker				
Gnr.	Bnr.	Søkerens navn		
39	2	Løvenskiold Skog COL		
Adresse		Postnr.	Poststed	
Fossumveien 70		1359	Eiksmarka	
Telefonnr.	Fylke	Kommune		
47307803	OSLO	OSLO		
2. Opplysninger om hogstareal				
UTM	594536, 6655922			
Er du kjent med at hogsten berører slorfugleiker/rovfugleirei?	<input type="checkbox"/> Ja <input checked="" type="checkbox"/> Nei	Er det mindre avstand enn 30 m til nærmeste flate?	<input type="checkbox"/> Ja <input checked="" type="checkbox"/> Nei	
Er du kjent med at det finnes truede/sårbare arter i området?	<input type="checkbox"/> Ja <input checked="" type="checkbox"/> Nei	Grenser hogstarealet til veg, sti eller løype?	<input checked="" type="checkbox"/> Ja <input type="checkbox"/> Nei	
Grenser hogstarealet til elv, bekk, vann, myr eller innmark?	<input type="checkbox"/> Ja <input checked="" type="checkbox"/> Nei	Grenser hogstarealet til naboelendom?	<input type="checkbox"/> Ja <input checked="" type="checkbox"/> Nei	
Skal det hogges på koller, åsrygger, rabber eller i fuktskog?	<input type="checkbox"/> Ja <input checked="" type="checkbox"/> Nei	Er arealet eksponert for innsyn (gjelder særlig flatehogst)?	<input type="checkbox"/> Ja <input checked="" type="checkbox"/> Nei	
Opplysninger fra skogbruksplanen/skjønn				
Bestand nr.	Bonitet	Alder	Avvirkningsareal	Avvirkningskvantum
344344	G14	80 år	24 dag	700m <sup>3</sup>
3. Opplysninger om hogst, utdrift og foryngelse				
Må stier eller løyper krysses/brukes til framdrift av tømmer?	<input checked="" type="checkbox"/> Ja <input type="checkbox"/> Nei	Skal arealet tilplantes? Vegt.type:	<input checked="" type="checkbox"/> Ja <input checked="" type="checkbox"/> Nei	
Skal det gjøres inngrep i terrenget/legges til rette for transp.?	<input type="checkbox"/> Ja <input checked="" type="checkbox"/> Nei	Treslagsskifte?	<input type="checkbox"/> Ja <input checked="" type="checkbox"/> Nei	
Hogststart (måned/år ev. dato)	Hogstform (flate/frøtre/skjerm/kant/småflate/gjennomhogst)		Driftsutstyr	
1/22	Flate frøtrestilling		Helmekanisert	
Eventuelle merknader				
4. Søkerens/eierens underskrift				
Kart med avmerking av hogstlokalitet og utdriftstrase vedlegges. Undertegnede er kjent med bestemmelsene i forskrift om skogbehandling og skogsdrift for skogområder i Oslo og nærliggende kommuner (Marka).				
Sted og dato		Underskrift		
Fossum 20.08.2021				
5. Kommunens behandling				
Melding mottatt	Melding behandlet	Dersom ikke annet er angitt gjelder godkjenningen for 2 år. Hogster som ikke er gjennomført innen 2 år må meldes på nytt.		
<input checked="" type="checkbox"/> Godkjennes	<input type="checkbox"/> Godkjennes med forutsetninger	<input type="checkbox"/> Godkjennes ikke		
Merknader, pålegg, forutsetninger for godkjenning mv:				
Sted og dato		Underskrift		



**Melding om foryngelseshogst i Marka**  
Sendes kommunen senest 3 uker før tiltaket skal settes i verk.  
Tilbakemelding fra kommunen må foreligge før hogsten kan settes i gang (§ 4-3 i Markaforskriften)

**Søknad om hogst i foreslått verneområde i Marka**  
Sendes kommunen senest 3 uker før tiltaket skal settes i verk.  
Tilbakemelding fra fylkesmannen må foreligge før hogsten kan settes i gang (§ 7-3 i Markaforskriften)

1. Eler/Søker			
Gnr.	39	Bnr.	2
Søkerens navn		Løvenskiold Skog COL	
Adresse		Postnr.	Poststed
Fossumveien 70		1359	Biksmarka
Telefonnr.	Fylke		Kommune
47307803	OSLO		OSLO

2. Opplysninger om hogstareal				
UTM	594650,665512			
Er du kjent med at hogsten berører storfugleiker/rovfugleir?	<input type="checkbox"/> Ja <input checked="" type="checkbox"/> Nei	Er det mindre avstand enn 30 m til nærmeste flate?	<input type="checkbox"/> Ja <input checked="" type="checkbox"/> Nei	
Er du kjent med at det finnes truede/sårbare arter i området?	<input type="checkbox"/> Ja <input checked="" type="checkbox"/> Nei	Grenser hogstarealet til veg, sti eller løype?	<input checked="" type="checkbox"/> Ja <input type="checkbox"/> Nei	
Grenser hogstarealet til elv, bekk, vann, myr eller innmark?	<input type="checkbox"/> Ja <input checked="" type="checkbox"/> Nei	Grenser hogstarealet til naboelendom?	<input type="checkbox"/> Ja <input checked="" type="checkbox"/> Nei	
Skal det hogges på koller, åsrygger, rabber eller i fuktskog?	<input type="checkbox"/> Ja <input checked="" type="checkbox"/> Nei	Er arealet eksponert for innsyn (gjelder særlig flatehogst)?	<input type="checkbox"/> Ja <input checked="" type="checkbox"/> Nei	
Opplysninger fra skogbruksplanen/skjønn				
Bestand nr.	Bonitet	Alder	Avvirkningsareal	Avvirkningskvantum
345335	G17	70 år	30 daa	1000m <sup>3</sup>

3. Opplysninger om hogst, utdrift og foryngelse			
Må stier eller løyper krysses/brukes til framdrift av tømmer?	<input checked="" type="checkbox"/> Ja <input type="checkbox"/> Nei	Skal arealet tilplantes? Vegt.type:	<input checked="" type="checkbox"/> Ja <input type="checkbox"/> Nei
Skal det gjøres inngrep i terrenget/legges til rette for transp.?	<input type="checkbox"/> Ja <input checked="" type="checkbox"/> Nei	Treslagsskifte?	<input type="checkbox"/> Ja <input checked="" type="checkbox"/> Nei
Hogststart (måned/år ev. dato)	Hogstform (flate/frøtre/skjerm/kant/småflate/gjennomhogst)	Driftsutstyr	
1/22	Flate	Helmekanisert	
Eventuelle merknader			
En sjiktet økantskog i dårlig tilstand			

4. Søkerens/eierens underskrift	
Kart med avmerking av hogstlokalitet og utdriftstråse vedlegges. Undertegnede er kjent med bestemmelsene i forskrift om skogbehandling og skogsdrift for skogområder i Oslo og nærliggende kommuner (Marka).	
Sted og dato	Underskrift
Fosse M 20.08.2021	

5. Kommunens behandling		
Melding mottatt	Melding behandlet	Dersom ikke annet er angitt gjelder godkjenningen for 2 år. Hogster som ikke er gjennomført innen 2 år må meldes på nytt.
<input type="checkbox"/> Godkjennes	<input type="checkbox"/> Godkjennes med forutsetninger	<input type="checkbox"/> Godkjennes ikke
Merknader, pålegg, forutsetninger for godkjenning mv:		
Sted og dato		Underskrift



**Melding om foryngelseshogst i Marka**  
Sendes kommunen senest 3 uker før tiltaket skal settes i verk.  
Tilbakemelding fra kommunen må foreligge før hogsten kan settes i gang (§ 4-3 i Markaforskriften)

**Søknad om hogst i foreslått verneområde i Marka**  
Sendes kommunen senest 3 uker før tiltaket skal settes i verk.  
Tilbakemelding fra fylkesmannen må foreligge før hogsten kan settes i gang (§ 7-3 i Markaforskriften)

1. Eler/Søker				
Gnr. 39	Bnr. 2	Søkerens navn Løvenskiold Skog COL		
Adresse Fossumveien 70		Postnr. 1359	Poststed Eiksmarka	
Telefonnr. 47307803	Fylke 0510	Kommune 0510		

2. Opplysninger om hogstareal				
UTM	594536, 6054583			
Er du kjent med at hogsten berører storfugleiker/rovfugleir?	<input type="checkbox"/> Ja <input checked="" type="checkbox"/> Nei	Er det mindre avstand enn 30 m til nærmeste flate?	<input type="checkbox"/> Ja <input checked="" type="checkbox"/> Nei	
Er du kjent med at det finnes truede/sårbare arter i området?	<input type="checkbox"/> Ja <input checked="" type="checkbox"/> Nei	Grenser hogstarealet til veg, sti eller løype?	<input checked="" type="checkbox"/> Ja <input type="checkbox"/> Nei	
Grenser hogstarealet til elv, bekk, vann, myr eller innmark?	<input checked="" type="checkbox"/> Ja <input type="checkbox"/> Nei	Grenser hogstarealet til naboelendom?	<input checked="" type="checkbox"/> Ja <input type="checkbox"/> Nei	
Skal det hogges på koller, åsrygger, rabber eller i fuktskog?	<input type="checkbox"/> Ja <input checked="" type="checkbox"/> Nei	Er arealet eksponert for innsyn (gjelder særlig flatehogst)?	<input type="checkbox"/> Ja <input checked="" type="checkbox"/> Nei	
Opplysninger fra skogbruksplaner/skjønn				
Bestand nr. 343333-1	Bonitet F14	Alder 75 år	Avvirkningsareal 30 dekar	Avvirkningskvantum 800 m <sup>3</sup>

3. Opplysninger om hogst, utdrift og foryngelse				
Må stier eller løyper krysses/brukes til framdrift av tømmer?	<input checked="" type="checkbox"/> Ja <input type="checkbox"/> Nei	Skal arealet tilplantes? Vegt.type:	<input type="checkbox"/> Ja <input checked="" type="checkbox"/> Nei	
Skal det gjøres inngrep i terrenget/legges til rette for transp.?	<input type="checkbox"/> Ja <input checked="" type="checkbox"/> Nei	Treslagsskifte?	<input type="checkbox"/> Ja <input checked="" type="checkbox"/> Nei	
Hogststart (måned/år ev. dato) 1/22	Hogstform (flate/frøtre/skjerm/kant/småflate/gjennomhogst) <del>Flate</del> Frøtrestilling	Driftsutstyr Helmekanisert		
Eventuelle merknader Mye tørket gran i bestandet				

4. Søkerens/eierens underskrift	
Kart med avmerking av hogstlokallitet og utdriftstråse vedlegges. Undertegnede er kjent med bestemmelsene i forskrift om skogbehandling og skogsdrift for skogområder i Oslo og nærliggende kommuner (Marka).	
Sted og dato Fossum 20.08.2021	Underskrift 

5. Kommunens behandling		
Melding mottatt	Melding behandlet	Dersom ikke annet er angitt gjelder godkjenningen for 2 år. Hogster som ikke er gjennomført innen 2 år må meldes på nytt.
<input type="checkbox"/> Godkjennes	<input type="checkbox"/> Godkjennes med forutsetninger	<input type="checkbox"/> Godkjennes ikke
Merknader, pålegg, forutsetninger for godkjenning mv:		
Sted og dato	Underskrift	





### Melding om foryngelseshogst i Marka

Sendes kommunen senest 3 uker før tiltaket skal settes i verk.  
Tilbakemelding fra kommunen må foreligge før hogsten kan settes i gang (§ 4-3 i Markaforskriften)



### Søknad om hogst i foreslått verneområde i Marka

Sendes kommunen senest 3 uker før tiltaket skal settes i verk.  
Tilbakemelding fra fylkesmannen må foreligge før hogsten kan settes i gang (§ 7-3 i Markaforskriften)

1. Eler/Søker			
Gnr.	Bnr.	Søkerens navn	
39	2	Løvenskiold Skog COL	
Adresse		Postnr.	Poststed
Fossumveien 70		1359	Eiksmarka
Telefonnr.	Fylke	Kommune	
47307803	OSIO	OSIO	

2. Opplysninger om hogstareal			
UTM	594446,6655015		
Er du kjent med at hogsten berører storfugleiker/rovfugleir?	<input type="checkbox"/> Ja <input checked="" type="checkbox"/> Nei	Er det mindre avstand enn 30 m til nærmeste flate?	<input type="checkbox"/> Ja <input checked="" type="checkbox"/> Nei
Er du kjent med at det finnes truede/sårbare arter i området?	<input type="checkbox"/> Ja <input checked="" type="checkbox"/> Nei	Grenser hogstarealet til veg, sti eller løype?	<input checked="" type="checkbox"/> Ja <input type="checkbox"/> Nei
Grenser hogstarealet til elv, bekk, vann, myr eller Innmark?	<input type="checkbox"/> Ja <input checked="" type="checkbox"/> Nei	Grenser hogstarealet til naboelendom?	<input type="checkbox"/> Ja <input checked="" type="checkbox"/> Nei
Skal det hogges på koller, åsrygger, rabber eller i fuktskog?	<input type="checkbox"/> Ja <input checked="" type="checkbox"/> Nei	Er arealet eksponert for innsyn (gjelder særlig flatehogst)?	<input type="checkbox"/> Ja <input checked="" type="checkbox"/> Nei
Opplysninger fra skogbruksplaner/skjønn			
Bestand nr.	Bonitet	Alder	Avvirkningsareal
343333-2	F14	75 år	30 dekar
			Avvirkningskvantum
			800 m <sup>3</sup>

3. Opplysninger om hogst, utdrift og foryngelse			
Må stier eller løyper krysses/brukes til framdrift av tømmer?	<input checked="" type="checkbox"/> Ja <input type="checkbox"/> Nei	Skal arealet tilplantes? Vegt.type:	<input type="checkbox"/> Ja <input checked="" type="checkbox"/> Nei
Skal det gjøres inngrep i terrenget/legges til rette for transp.?	<input type="checkbox"/> Ja <input checked="" type="checkbox"/> Nei	Treslagsskifte?	<input type="checkbox"/> Ja <input checked="" type="checkbox"/> Nei
Hogststart (måned/år ev. dato)	Hogstform (flate/frøtre/skjerm/kant/småflate/gjennomhogst)	Driftsutstyr	
1/22	Flate frøtrestilling	Helmekanisert	
Eventuelle merknader			
Mye tørt i bestandet			

4. Søkerens/eierens underskrift	
Kart med avmerking av hogstlokallitet og utdriftstråse vedlegges. Undertegnede er kjent med bestemmelsene i forskrift om skogbehandling og skogsdrift for skogområder i Oslo og nærliggende kommuner (Marka).	
Sted og dato	Underskrift
Fosse M 20.08.2021	

5. Kommunens behandling		
Melding mottatt	Melding behandlet	Dersom ikke annet er angitt gjelder godkjenningen for 2 år. Hogster som ikke er gjennomført innen 2 år må meldes på nytt.
<input type="checkbox"/> Godkjennes	<input type="checkbox"/> Godkjennes med forutsetninger	
Merknader, pålegg, forutsetninger for godkjenning mv:		
Sted og dato		Underskrift



**Melding om foryngelseshogst i Marka**  
Sendes kommunen senest 3 uker før tiltaket skal settes i verk.  
Tilbakemelding fra kommunen må foreligge før hogsten kan settes i gang (§ 4-3 i Markaforskriften)

**Søknad om hogst i foreslått verneområde i Marka**  
Sendes kommunen senest 3 uker før tiltaket skal settes i verk.  
Tilbakemelding fra fylkesmannen må foreligge før hogsten kan settes i gang (§ 7-3 i Markaforskriften)

1. Eier/Søker				
Gnr.	Bnr.	Søkerens navn		
39	2	Løvenskiold Skog COL		
Adresse		Postnr.	Poststed	
Fossumveien 70		1359	Eiksmarka	
Telefonnr.	Fylke	Kommune		
47307803	OS10	OS10		

2. Opplysninger om hogstareal				
UTM	594898,6655222			
Er du kjent med at hogsten berører storfuglelaker/rovfuglelaker?	<input type="checkbox"/> Ja <input checked="" type="checkbox"/> Nei	Er det mindre avstand enn 30 m til nærmeste flate?	<input type="checkbox"/> Ja <input checked="" type="checkbox"/> Nei	
Er du kjent med at det finnes truede/sårbare arter i området?	<input type="checkbox"/> Ja <input checked="" type="checkbox"/> Nei	Grenser hogstarealet til veg, sti eller løype?	<input type="checkbox"/> Ja <input checked="" type="checkbox"/> Nei	
Grenser hogstarealet til elv, bekk, vann, myr eller innmark?	<input type="checkbox"/> Ja <input checked="" type="checkbox"/> Nei	Grenser hogstarealet til naboelendom?	<input type="checkbox"/> Ja <input checked="" type="checkbox"/> Nei	
Skal det hogges på koller, åsrygger, rabber eller i fuktskog?	<input type="checkbox"/> Ja <input checked="" type="checkbox"/> Nei	Er arealet eksponert for innsyn (gjelder særlig flatehogst)?	<input type="checkbox"/> Ja <input checked="" type="checkbox"/> Nei	
Opplysninger fra skogbruksplanen/skjønn				
Bestand nr.	Bonitet	Alder	Avvirkningsareal	Avvirkningskvantum
348337-1	G17	75 år	18 daa	550 m <sup>3</sup>

3. Opplysninger om hogst, utdrift og foryngelse			
Må stier eller løyper krysses/brukes til framdrift av tømmer?	<input checked="" type="checkbox"/> Ja <input type="checkbox"/> Nei	Skal arealet tilplantes? Vegt.type:	<input checked="" type="checkbox"/> Ja <input type="checkbox"/> Nei
Skal det gjøres inngrep i terrenget/legges til rette for transp.?	<input type="checkbox"/> Ja <input checked="" type="checkbox"/> Nei	Treslagsskifte?	<input type="checkbox"/> Ja <input checked="" type="checkbox"/> Nei
Hogststart (måned/år ev. dato)	Hogstform (flate/frøtre/skjerm/kant/småflate/gjennomhogst)	Driftsutstyr	
Y22	Flate	Helmekanisert	
Eventuelle merknader			

4. Søkerens/eierens underskrift	
Kart med avmerking av hogstlokallitet og utdriftstrase vedlegges. Undertegnede er kjent med bestemmelsene i forskrift om skogbehandling og skogsdrift for skogområder i Oslo og nærliggende kommuner (Marka).	
Sted og dato	Underskrift
Fosse M 20.08.2021	

5. Kommunens behandling		
Melding mottatt	Melding behandlet	Dersom ikke annet er angitt gjelder godkjenningen for 2 år. Hogster som ikke er gjennomført innen 2 år må meldes på nytt.
<input type="checkbox"/> Godkjennes	<input type="checkbox"/> Godkjennes med forutsetninger	<input type="checkbox"/> Godkjennes ikke
Merknader, pålegg, forutsetninger for godkjenning mv:		
Sted og dato	Underskrift	

versjon 2.0 - 09.01.2015

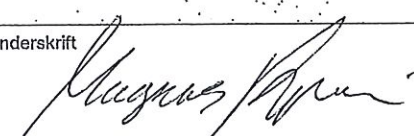
**Melding om foryngelseshogst i Marka**  
Sendes kommunen senest 3 uker før tiltaket skal settes i verk.  
Tilbakemelding fra kommunen må foreligge før hogsten kan settes i gang (§ 4-3 i Markaforskriften)

**Søknad om hogst i foreslått verneområde i Marka**  
Sendes kommunen senest 3 uker før tiltaket skal settes i verk.  
Tilbakemelding fra fylkesmannen må foreligge før hogsten kan settes i gang (§ 7-3 i Markaforskriften)

1. Eier/Søker			
Gnr. <b>39</b>	Bnr. <b>2</b>	Søkerens navn <b>Løvenskiold Skog COI</b>	
Adresse <b>Fossumveien 70</b>		Postnr. <b>1359</b>	Poststed <b>Eiksmarka</b>
Telefonnr. <b>47307803</b>	Fylke <b>OSIO</b>	Kommune <b>OSIO</b>	

2. Opplysninger om hogstareal			
UTM	<b>594996, 6655361</b>		
Er du kjent med at hogsten berører stortfugleiker/rovfugleirel?	<input type="checkbox"/> Ja <input checked="" type="checkbox"/> Nei	Er det mindre avstand enn 30 m til nærmeste flate?	<input type="checkbox"/> Ja <input checked="" type="checkbox"/> Nei
Er du kjent med at det finnes truede/sårbare arter i området?	<input type="checkbox"/> Ja <input checked="" type="checkbox"/> Nei	Grenser hogstarealet til veg, sti eller løype?	<input type="checkbox"/> Ja <input checked="" type="checkbox"/> Nei
Grenser hogstarealet til elv, bekk, vann, myr eller innmark?	<input checked="" type="checkbox"/> Ja <input type="checkbox"/> Nei	Grenser hogstarealet til naboelendom?	<input type="checkbox"/> Ja <input checked="" type="checkbox"/> Nei
Skal det hogges på koller, åsrygger, rabber eller i fuktskog?	<input type="checkbox"/> Ja <input checked="" type="checkbox"/> Nei	Er arealet eksponert for innsyn (gjelder særlig flatehogst)?	<input type="checkbox"/> Ja <input checked="" type="checkbox"/> Nei
Opplysninger fra skogbruksplanen/skjønn			
Bestand nr. <b>3483372</b>	Bonitet <b>G14</b>	Alder <b>80 år</b>	Avvirkningsareal <b>22 daa</b>
			Avvirkningskvantum <b>600 m<sup>3</sup></b>

3. Opplysninger om hogst, utdrift og foryngelse		
Må stier eller løyper krysses/brukes til framdrift av tømmer?	<input checked="" type="checkbox"/> Ja <input type="checkbox"/> Nei	Skal arealet tilplantes? Vegt.type:
Skal det gjøres inngrep i terrenget/legges til rette for transp.?	<input type="checkbox"/> Ja <input checked="" type="checkbox"/> Nei	Treslagsskifte?
Hogststart (måned/år ev. dato)	Hogstform (flate/frøtre/skjerm/kant/småflate/gjennomhogst)	Driftsutstyr
<b>1/22</b>	<del>Flate</del> <b>Frøtrestilling</b>	<b>Helmekanisert</b>
Eventuelle merknader		

4. Søkerens/eierens underskrift	
Kart med avmerking av hogstlokallitet og utdriftsrasé vedlegges. Undertegnede er kjent med bestemmelsene i forskrift om skogbehandling og skogsdrift for skogområder i Oslo og nærliggende kommuner (Marka).	
Sted og dato <b>Fossum 20.08.2021</b>	Underskrift 

5. Kommunens behandling		
Melding mottatt	Melding behandlet	Dersom ikke annet er angitt gjelder godkjenningen for 2 år. Hogster som ikke er gjennomført innen 2 år må meldes på nytt.
<input type="checkbox"/> Godkjennes	<input type="checkbox"/> Godkjennes med forutsetninger	<input type="checkbox"/> Godkjennes ikke
Merknader, pålegg, forutsetninger for godkjenning mv:		
Sted og dato		Underskrift

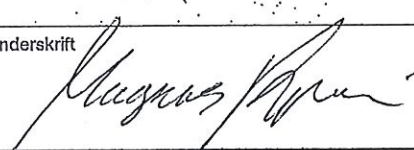
**Melding om foryngelseshogst i Marka**  
Sendes kommunen senest 3 uker før tiltaket skal settes i verk.  
Tilbakemelding fra kommunen må foreligge før hogsten kan settes i gang (§ 4-3 i Markaforskriften)

**Søknad om hogst i foreslått verneområde i Marka**  
Sendes kommunen senest 3 uker før tiltaket skal settes i verk.  
Tilbakemelding fra fylkesmannen må foreligge før hogsten kan settes i gang (§ 7-3 i Markaforskriften)

1. Eler/Søker			
Gnr. 39	Bnr. 2	Søkerens navn Løvenskiold Skog COL	
Adresse Fossumveien 70		Postnr. 1359	Poststed Eiksmarka
Telefonnr. 47307803	Fylke OSLO	Kommune OSLO	

2. Opplysninger om hogstareal			
UTM	594943, 6655742		
Er du kjent med at hogsten berører stortfugleiker/rovfugleirei?	<input type="checkbox"/> Ja <input checked="" type="checkbox"/> Nei	Er det mindre avstand enn 30 m til nærmeste flate?	<input type="checkbox"/> Ja <input checked="" type="checkbox"/> Nei
Er du kjent med at det finnes truede/sårbare arter i området?	<input type="checkbox"/> Ja <input checked="" type="checkbox"/> Nei	Grenser hogstarealet til veg, sti eller løype?	<input type="checkbox"/> Ja <input checked="" type="checkbox"/> Nei
Grenser hogstarealet til elv, bekk, vann, myr eller innmark?	<input type="checkbox"/> Ja <input checked="" type="checkbox"/> Nei	Grenser hogstarealet til naboelendom?	<input type="checkbox"/> Ja <input checked="" type="checkbox"/> Nei
Skal det hogges på koller, åsrygger, rabber eller i fuktskog?	<input type="checkbox"/> Ja <input checked="" type="checkbox"/> Nei	Er arealet eksponert for innsyn (gjelder særlig flatehogst)?	<input type="checkbox"/> Ja <input checked="" type="checkbox"/> Nei
Opplysninger fra skogbruksplanen/skjønn			
Bestand nr. 348337-3	Bonitet G17	Alder 75 år	Avvirkningsareal 21 daa
		Avvirkningskvantum 600 m <sup>3</sup>	

3. Opplysninger om hogst, utdrift og foryngelse			
Må stier eller løyper krysses/brukes til framdrift av tømmer?	<input checked="" type="checkbox"/> Ja <input type="checkbox"/> Nei	Skal arealet tilplantes? Vegt.type:	<input checked="" type="checkbox"/> Ja <input type="checkbox"/> Nei
Skal det gjøres inngrep i terrenget/legges til rette for transp.?	<input type="checkbox"/> Ja <input checked="" type="checkbox"/> Nei	Treslagsskifte?	<input type="checkbox"/> Ja <input checked="" type="checkbox"/> Nei
Hogststart (måned/år ev. dato) 1/22	Hogstform (flate/frøtre/skjerm/kant/småflate/gjennomhogst) Flate	Driftsutstyr Helmekanisert	
Eventuelle merknader			

4. Søkerens/eierens underskrift	
Kart med avmerking av hogstlokalitet og utdriftsrasé vedlegges. Undertegnede er kjent med bestemmelsene i forskrift om skogbehandling og skogsdrift for skogområder i Oslo og nærliggende kommuner (Marka).	
Sted og dato Fossum 20.08.2021	Underskrift 

5. Kommunens behandling		
Melding mottatt	Melding behandlet	Dersom ikke annet er angitt gjelder godkjenningen for 2 år. Hogster som ikke er gjennomført innen 2 år må meldes på nytt.
<input type="checkbox"/> Godkjennes	<input type="checkbox"/> Godkjennes med forutsetninger	<input type="checkbox"/> Godkjennes ikke
Merknader, pålegg, forutsetninger for godkjenning mv:		
Sted og dato		Underskrift



**Melding om foryngelseshogst i Marka**  
Sendes kommunen senest 3 uker før tiltaket skal settes i verk.  
Tilbakemelding fra kommunen må foreligge før hogsten kan settes i gang (§ 4-3 i Markaforskriften)

**Søknad om hogst i foreslått verneområde i Marka**  
Sendes kommunen senest 3 uker før tiltaket skal settes i verk.  
Tilbakemelding fra fylkesmannen må foreligge før hogsten kan settes i gang (§ 7-3 i Markaforskriften)

1. Eler/Søker		
Gnr. 39	Bnr. 2	Søkerens navn Løvenskiold Skog COL
Adresse Fossumveien 70	Postnr. 1359	Poststed Eiksmarka
Telefonnr. 47307803	Fylke OSLO	Kommune OSLO

2. Opplysninger om hogstareal				
UTM	S94835, 665585C			
Er du kjent med at hogsten berører storfugleiker/rovfugleir? <input type="checkbox"/> Ja <input checked="" type="checkbox"/> Nei	Er det mindre avstand enn 30 m til nærmeste flate? <input type="checkbox"/> Ja <input checked="" type="checkbox"/> Nei			
Er du kjent med at det finnes truede/sårbare arter i området? <input type="checkbox"/> Ja <input checked="" type="checkbox"/> Nei	Grenser hogstarealet til veg, sti eller løype? <input type="checkbox"/> Ja <input checked="" type="checkbox"/> Nei			
Grenser hogstarealet til elv, bekk, vann, myr eller innmark? <input type="checkbox"/> Ja <input checked="" type="checkbox"/> Nei	Grenser hogstarealet til naboelendom? <input type="checkbox"/> Ja <input checked="" type="checkbox"/> Nei			
Skal det hogges på koller, åsrygger, rabber eller i fuktskog? <input type="checkbox"/> Ja <input checked="" type="checkbox"/> Nei	Er arealet eksponert for innsyn (gjelder særlig flatehogst)? <input type="checkbox"/> Ja <input checked="" type="checkbox"/> Nei			
Opplysninger fra skogbruksplaner/skjønn				
Bestand nr. 348337-4	Bonitet G17	Alder 75 år	Avvirkningsareal 10 daa	Avvirkningskvantum 250m <sup>3</sup>

3. Opplysninger om hogst, utdrift og foryngelse		
Må stier eller løyper krysses/brukes til framdrift av tømmer? <input checked="" type="checkbox"/> Ja <input type="checkbox"/> Nei	Skal arealet tilplantes? Vegt.type: <input type="checkbox"/> Ja <input checked="" type="checkbox"/> Nei	
Skal det gjøres inngrep i terrenget/legges til rette for transp.? <input type="checkbox"/> Ja <input checked="" type="checkbox"/> Nei	Treslagsskifte? <input type="checkbox"/> Ja <input checked="" type="checkbox"/> Nei	
Hogststart (måned/år ev. dato) 1/22	Hogstform (flate/frøtre/skjerm/kant/småflate/gjennomhogst) <del>Flate</del> frøtrestilling	Driftsutstyr Helmekanisert
Eventuelle merknader		

4. Søkerens/eierens underskrift	
Kart med avmerking av hogstlokallitet og utdriftstrase vedlegges. Undertegnede er kjent med bestemmelsene i forskrift om skogbehandling og skogsdrift for skogområder i Oslo og nærliggende kommuner (Marka).	
Sted og dato Fosse M 20.08.2021	Underskrift 

5. Kommunens behandling		
Melding mottatt	Melding behandlet	
Dersom ikke annet er angitt gjelder godkjenningen for 2 år. Hogster som ikke er gjennomført innen 2 år må meldes på nytt.		
<input type="checkbox"/> Godkjennes	<input type="checkbox"/> Godkjennes med forutsetninger	<input type="checkbox"/> Godkjennes ikke
Merknader, pålegg, forutsetninger for godkjenning mv:		
Sted og dato	Underskrift	

versjon 2.0 - 09.01.2015