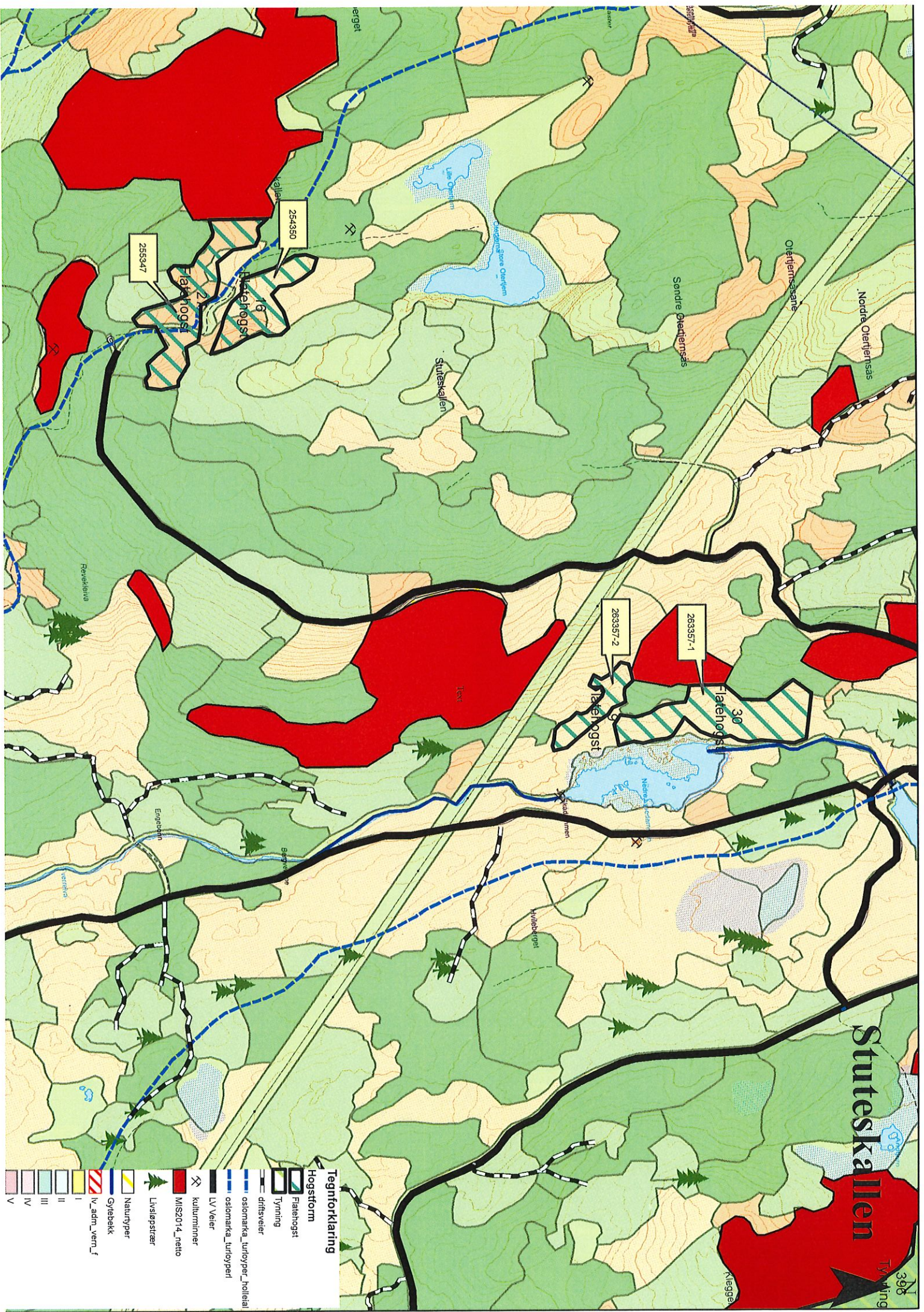


494

276





**Tegntorcklaring**

	Hogstform
	Flatehogst
	Tynning
	drittsveier
	ostomarka_turloyper_holletal
	ostomarka_turloyper
	LV Veier
	kulturminner
	MIS2014_netto
	Livsløpstær
	Naturtyper
	Gyrebekk
	lv_adm_vern_f
	I
	II
	III
	IV
	V

Stuteskallen

398  
Tynning

254350  
263357-1  
263357-2

Flatehogst  
Flatehogst

Flatehogst  
Flatehogst

Stuteskallen

Oerlemssane

Nordre Oerlemssas

Sandre Oerlemssas

Revkleva

Engobben

Bergveien

Hulbevegst

Flatehogst

Flatehogst

263357-2

263357-1

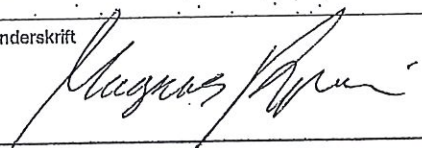
Kerkummen

Klage



**Melding om foryngelseshogst i Marka**  
Sendes kommunen senest 3 uker før tiltaket skal settes i verk.  
Tilbakemelding fra kommunen må foreligge før hogsten kan settes i gang (§ 4-3 i Markaforskriften)

**Søknad om hogst i foreslått verneområde i Marka**  
Sendes kommunen senest 3 uker før tiltaket skal settes i verk.  
Tilbakemelding fra fylkesmannen må foreligge før hogsten kan settes i gang (§ 7-3 i Markaforskriften)

1. Eier/Søker				
Gnr. 13	Bnr. 2	Søkerens navn Løvenskiold Skog COL		
Adresse Fossumveien 70		Postnr. 1359	Poststed Eiksmarka	
Telefonnr. 47307803		Fylke OSLO	Kommune OSLO	
2. Opplysninger om hogstareal				
UTM		586389, 6657026		
Er du kjent med at hogsten berører storfuglelker/rovfuglelr?		<input type="checkbox"/> Ja <input checked="" type="checkbox"/> Nei	Er det mindre avstand enn 30 m til nærmeste flate? <input type="checkbox"/> Ja <input checked="" type="checkbox"/> Nei	
Er du kjent med at det finnes truede/sårbare arter i området?		<input type="checkbox"/> Ja <input checked="" type="checkbox"/> Nei	Grenser hogstarealet til veg, sti eller løype? <input type="checkbox"/> Ja <input checked="" type="checkbox"/> Nei	
Grenser hogstarealet til elv, bekk, vann, myr eller innmark?		<input checked="" type="checkbox"/> Ja <input type="checkbox"/> Nei	Grenser hogstarealet til naboeiendom? <input type="checkbox"/> Ja <input checked="" type="checkbox"/> Nei	
Skal det hogges på koller, åsrygger, rabber eller i fuktskog?		<input type="checkbox"/> Ja <input checked="" type="checkbox"/> Nei	Er arealet eksponert for innsyn (gjelder særlig flatehogst)? <input type="checkbox"/> Ja <input checked="" type="checkbox"/> Nei	
Opplysninger fra skogbruksplanen/skjønn				
Bestand nr. 263357-1	Bonitet G17	Alder 62 år	Avvirkningsareal 30 daa	Avvirkningskvantum 1000 m <sup>3</sup>
3. Opplysninger om hogst, utdrift og foryngelse				
Må stier eller løyper krysses/brukes til framdrift av tømmer?		<input type="checkbox"/> Ja <input checked="" type="checkbox"/> Nei	Skal arealet tilplantes? Vegt.type: <input checked="" type="checkbox"/> Ja <input type="checkbox"/> Nei	
Skal det gjøres inngrep i terrenget/legges til rette for transp.?		<input type="checkbox"/> Ja <input checked="" type="checkbox"/> Nei	Treslagsskifte? <input type="checkbox"/> Ja <input checked="" type="checkbox"/> Nei	
Hogststart (måned/år ev. dato) 11/21	Hogstform (flate/frøtre/skjerm/kant/småflate/gjennomhogst) Flate		Driftsutstyr Helmekanisert	
Eventuelle merknader				
4. Søkerens/eierens underskrift				
Kart med avmerking av hogstlokaltet og utdriftstråse vedlegges. Undertegnede er kjent med bestemmelsene i forskrift om skogbehandling og skogsdrift for skogområder i Oslo og nærliggende kommuner (Marka).				
Sted og dato Fossum 01.10.2021		Underskrift 		
5. Kommunens behandling				
Melding mottatt	Melding behandlet	Dersom ikke annet er angitt gjelder godkjenningen for 2 år. Hogster som ikke er gjennomført innen 2 år må meldes på nytt.		
<input type="checkbox"/> Godkjennes		<input type="checkbox"/> Godkjennes med forutsetninger		<input type="checkbox"/> Godkjennes ikke
Merknader, pålegg, forutsetninger for godkjenning mv:				
Sted og dato		Underskrift		



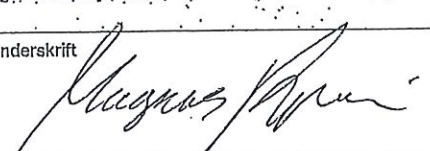
**Melding om foryngelseshogst i Marka**  
Sendes kommunen senest 3 uker før tiltaket skal settes i verk.  
Tilbakemelding fra kommunen må foreligge før hogsten kan settes i gang (§ 4-3 i Markaforskriften)

**Søknad om hogst i foreslått verneområde i Marka**  
Sendes kommunen senest 3 uker før tiltaket skal settes i verk.  
Tilbakemelding fra fylkesmannen må foreligge før hogsten kan settes i gang (§ 7-3 i Markaforskriften)

1. Eier/Søker				
Gnr.	Bnr.	Søkerens navn		
13	2	Løvenskiold Skog COL		
Adresse		Postnr.	Poststed	
Fossumveien 70		1359	Eiksmarka	
Telefonnr.		Fylke	Kommune	
47307803		OSLO	OSLO	

2. Opplysninger om hogstareal				
UTM	586359, 6656821			
Er du kjent med at hogsten berører storfugleiker/rovfugleirer?	<input type="checkbox"/> Ja <input checked="" type="checkbox"/> Nei	Er det mindre avstand enn 30 m til nærmeste flate?	<input type="checkbox"/> Ja <input checked="" type="checkbox"/> Nei	
Er du kjent med at det finnes truede/sårbare arter i området?	<input type="checkbox"/> Ja <input checked="" type="checkbox"/> Nei	Grenser hogstarealet til veg, sti eller løype?	<input type="checkbox"/> Ja <input checked="" type="checkbox"/> Nei	
Grenser hogstarealet til elv, bekk, vann, myr eller innmark?	<input type="checkbox"/> Ja <input checked="" type="checkbox"/> Nei	Grenser hogstarealet til naboeiendom?	<input type="checkbox"/> Ja <input checked="" type="checkbox"/> Nei	
Skal det hogges på koller, åsrygger, rabber eller i fuktskog?	<input type="checkbox"/> Ja <input checked="" type="checkbox"/> Nei	Er arealet eksponert for innsyn (gjelder særlig flatehogst)?	<input type="checkbox"/> Ja <input checked="" type="checkbox"/> Nei	
Opplysninger fra skogbruksplanen/skjønn				
Bestand nr.	Bonitet	Alder	Avvirkningsareal	Avvirkningskvantum
263357-2	G17	62 år	9 daa	250m <sup>3</sup>

3. Opplysninger om hogst, utdrift og foryngelse				
Må stier eller løyper krysses/brukes til framdrift av tømmer?	<input type="checkbox"/> Ja <input checked="" type="checkbox"/> Nei	Skal arealet tilplantes? Vegt.type:	<input checked="" type="checkbox"/> Ja <input type="checkbox"/> Nei	
Skal det gjøres inngrep i terrenget/legges til rette for transp.?	<input type="checkbox"/> Ja <input checked="" type="checkbox"/> Nei	Treslagsskifte?	<input type="checkbox"/> Ja <input checked="" type="checkbox"/> Nei	
Hogststart (måned/år ev. dato)	Hogstform (flate/frøtre/skjørm/kant/småflate/gjennomhogst)	Driftsutstyr		
11/21	Flate	Helmekanisert		
Eventuelle merknader				

4. Søkerens/eierens underskrift	
Kart med avmerking av hogstlokalitet og utdriftsstråse vedlegges. Undertegnede er kjent med bestemmelsene i forskrift om skogbehandling og skogsdrift for skogområder i Oslo og nærliggende kommuner (Marka).	
Sted og dato	Underskrift
Fossum 01.10.21	

5. Kommunens behandling		
Melding mottatt	Melding behandlet	Dersom ikke annet er angitt gjelder godkjenningen for 2 år. Hogster som ikke er gjennomført innen 2 år må meldes på nytt.
<input type="checkbox"/> Godkjennes	<input type="checkbox"/> Godkjennes med forutsetninger	<input type="checkbox"/> Godkjennes ikke
Merknader, pålegg, forutsetninger for godkjenning mv:		
Sted og dato		Underskrift





**Melding om foryngelseshogst i Marka**  
Sendes kommunen senest 3 uker før tiltaket skal settes i verk.  
Tilbakemelding fra kommunen må foreligge før hogsten kan settes i gang (§ 4-3 i Markaforskriften)

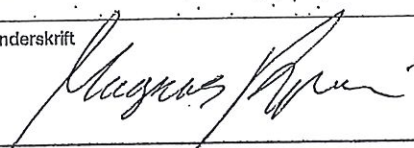
**Søknad om hogst i foreslått verneområde i Marka**  
Sendes kommunen senest 3 uker før tiltaket skal settes i verk.  
Tilbakemelding fra fylkesmannen må foreligge før hogsten kan settes i gang (§ 7-3 i Markaforskriften)

<b>1. Eier/Søker</b>				
Gnr.	Bnr.	Søkerens navn		
13	2	Løvenskiold Skog COL		
Adresse		Postnr.	Poststed	
Fossumveien 70		1359	Biksmarka	
Telefonnr.		Fylke	Kommune	
47307803		OSIO	OSIO	
<b>2. Opplysninger om hogstareal</b>				
UTM	585578,6656139			
Er du kjent med at hogsten berører storfugleiker/rovfugleir?	<input type="checkbox"/> Ja <input checked="" type="checkbox"/> Nei	Er det mindre avstand enn 30 m til nærmeste flate?	<input type="checkbox"/> Ja <input checked="" type="checkbox"/> Nei	
Er du kjent med at det finnes truede/sårbare arter i området?	<input type="checkbox"/> Ja <input checked="" type="checkbox"/> Nei	Grenser hogstarealet til veg, sti eller løype?	<input checked="" type="checkbox"/> Ja <input type="checkbox"/> Nei	
Grenser hogstarealet til elv, bekk, vann, myr eller innmark?	<input type="checkbox"/> Ja <input checked="" type="checkbox"/> Nei	Grenser hogstarealet til naboelendom?	<input type="checkbox"/> Ja <input checked="" type="checkbox"/> Nei	
Skal det hogges på koller, åsrygger, rabber eller i fuktskog?	<input type="checkbox"/> Ja <input checked="" type="checkbox"/> Nei	Er arealet eksponert for innsyn (gjelder særlig flatehogst)?	<input type="checkbox"/> Ja <input checked="" type="checkbox"/> Nei	
Opplysninger fra skogbruksplanen/skjønn				
Bestand nr.	Bonitet	Alder	Avvirkningsareal	Avvirkningskvantum
254350	G14	77 år	16 daa	500 m <sup>3</sup>
<b>3. Opplysninger om hogst, utdrift og foryngelse</b>				
Må stier eller løyper krysses/brukes til framdrift av tømmer?	<input checked="" type="checkbox"/> Ja <input type="checkbox"/> Nei	Skal arealet tilplantes? Vegt.type:	<input checked="" type="checkbox"/> Ja <input type="checkbox"/> Nei	
Skal det gjøres inngrep i terrenget/legges til rette for transp.?	<input type="checkbox"/> Ja <input checked="" type="checkbox"/> Nei	Treslagsskifte?	<input type="checkbox"/> Ja <input checked="" type="checkbox"/> Nei	
Hogststart (måned/år ev. dato)	Hogstform (flate/frøtre/skjerm/kant/småflate/gjennomhogst)	Driftsutstyr		
11/21	Flate	Helmekanisert		
Eventuelle merknader				
<b>4. Søkerens/eierens underskrift</b>				
Kart med avmerking av hogstlokalitet og utdriftstråse vedlegges. Undertegnede er kjent med bestemmelsene i forskrift om skogbehandling og skogsdrift for skogområder i Oslo og nærliggende kommuner (Marka).				
Sted og dato		Underskrift		
Fossem 01.10.2021				
<b>5. Kommunens behandling</b>				
Melding mottatt	Melding behandlet	Dersom ikke annet er angitt gjelder godkjenningen for 2 år. Hogster som ikke er gjennomført innen 2 år må meldes på nytt.		
<input type="checkbox"/> Godkjennes	<input type="checkbox"/> Godkjennes med forutsetninger	<input type="checkbox"/> Godkjennes ikke		
Merknader, pålegg, forutsetninger for godkjenning mv:				
Sted og dato		Underskrift		



**Melding om foryngelseshogst i Marka**  
Sendes kommunen senest 3 uker før tiltaket skal settes i verk.  
Tilbakemelding fra kommunen må foreligge før hogsten kan settes i gang (§ 4-3 i Markaforskriften)

**Søknad om hogst i foreslått verneområde i Marka**  
Sendes kommunen senest 3 uker før tiltaket skal settes i verk.  
Tilbakemelding fra fylkesmannen må foreligge før hogsten kan settes i gang (§ 7-3 i Markaforskriften)

1. Eier/Søker				
Gnr.	Bnr.	Søkerens navn		
13	2	Løvenskiold Skog COL		
Adresse		Postnr.	Poststed	
Fossumveien 70		1359	Eiksmarka	
Telefonnr.		Fylke	Kommune	
47307803		0510	0510	
2. Opplysninger om hogstareal				
UTM	585576,6656010			
Er du kjent med at hogsten berører storfugleiker/rovfugleir?	<input type="checkbox"/> Ja <input checked="" type="checkbox"/> Nei	Er det mindre avstand enn 30 m til nærmeste flate?	<input type="checkbox"/> Ja <input checked="" type="checkbox"/> Nei	
Er du kjent med at det finnes truede/sårbare arter i området?	<input type="checkbox"/> Ja <input checked="" type="checkbox"/> Nei	Grenser hogstarealet til veg, sti eller løype?	<input checked="" type="checkbox"/> Ja <input type="checkbox"/> Nei	
Grenser hogstarealet til elv, bekk, vann, myr eller innmark?	<input type="checkbox"/> Ja <input checked="" type="checkbox"/> Nei	Grenser hogstarealet til naboelendom?	<input type="checkbox"/> Ja <input checked="" type="checkbox"/> Nei	
Skal det hogges på koller, åsrygger, rabber eller i fuktskog?	<input type="checkbox"/> Ja <input checked="" type="checkbox"/> Nei	Er arealet eksponert for innsyn (gjelder særlig flatehogst)?	<input type="checkbox"/> Ja <input checked="" type="checkbox"/> Nei	
Opplysninger fra skogbruksplanen/skjønn				
Bestand nr.	Bonitet	Alder	Avvirkningsareal	Avvirkningskvantum
255347	G14	95 år	27 daa	900 m <sup>3</sup>
3. Opplysninger om hogst, utdrift og foryngelse				
Må stier eller løyper krysses/brukes til framdrift av tømmer?	<input checked="" type="checkbox"/> Ja <input type="checkbox"/> Nei	Skal arealet tilplantes? Vegt.type:	<input checked="" type="checkbox"/> Ja <input type="checkbox"/> Nei	
Skal det gjøres inngrep i terrenget/legges til rette for transp.?	<input type="checkbox"/> Ja <input checked="" type="checkbox"/> Nei	Treslagsskifte?	<input type="checkbox"/> Ja <input checked="" type="checkbox"/> Nei	
Hogststart (måned/år ev. dato)	Hogstform (flate/frøtre/skjerm/kant/småflate/gjennomhogst)	Driftsutstyr		
11/21	Flate	Helmekanisert		
Eventuelle merknader				
4. Søkerens/eierens underskrift				
Kart med avmerking av hogstlokaltet og utdriftstråse vedlegges. Undertegnede er kjent med bestemmelsene i forskrift om skogbehandling og skogsdrift for skogområder i Oslo og nærliggende kommuner (Marka).				
Sted og dato		Underskrift		
Fossum 01.10.2021				
5. Kommunens behandling				
Melding mottatt	Melding behandlet	Dersom ikke annet er angitt gjelder godkjenningen for 2 år. Hogster som ikke er gjennomført innen 2 år må meldes på nytt.		
<input type="checkbox"/> Godkjennes		<input type="checkbox"/> Godkjennes med forutsetninger		<input type="checkbox"/> Godkjennes ikke
Merknader, pålegg, forutsetninger for godkjenning mv:				
Sted og dato		Underskrift		