

Tegnforklaring

Hogstform

- Falehogst
- driftsveier
- LV Veier

I
II
III
IV
V



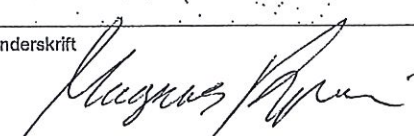
Melding om foryngelseshogst i Marka
Sendes kommunen senest 3 uker før tiltaket skal settes i verk.
Tilbakemelding fra kommunen må foreligge før hogsten kan settes i gang (§ 4-3 i Markaforskriften)

Søknad om hogst i foreslått verneområde i Marka
Sendes kommunen senest 3 uker før tiltaket skal settes i verk.
Tilbakemelding fra fylkesmannen må foreligge før hogsten kan settes i gang (§ 7-3 i Markaforskriften)

1. Eier/Søker			
Gnr. 13	Bnr. 2	Søkerens navn Løvenskiold Skog COL	
Adresse Fossumveien 70		Postnr. 1359	Poststed Eiksmarka
Telefonnr. 47307803	Fylke OSLO	Kommune OSLO	

2. Opplysninger om hogstareal				
UTM	588035,6657669			
Er du kjent med at hogsten berører slorfugleiker/rovfugleir?	<input type="checkbox"/> Ja <input checked="" type="checkbox"/> Nei	Er det mindre avstand enn 30 m til nærmeste flate?	<input type="checkbox"/> Ja <input checked="" type="checkbox"/> Nei	
Er du kjent med at det finnes truede/sårbare arter i området?	<input type="checkbox"/> Ja <input checked="" type="checkbox"/> Nei	Grenser hogstarealet til veg, sti eller løype?	<input type="checkbox"/> Ja <input checked="" type="checkbox"/> Nei	
Grenser hogstarealet til elv, bekk, vann, myr eller innmark?	<input type="checkbox"/> Ja <input checked="" type="checkbox"/> Nei	Grenser hogstarealet til naboelendom?	<input type="checkbox"/> Ja <input checked="" type="checkbox"/> Nei	
Skal det hogges på koller, åsrygger, rabber eller i fuktskog?	<input checked="" type="checkbox"/> Ja <input type="checkbox"/> Nei	Er arealet eksponert for innsyn (gjelder særlig flatehogst)?	<input type="checkbox"/> Ja <input checked="" type="checkbox"/> Nei	
Opplysninger fra skogbruksplanen/skjønn				
Bestand nr. 279362	Bonitet G14	Alder 95 år	Avvirkningsareal 15 daa	Avvirkningskvantum 500 m ³

3. Opplysninger om hogst, utdrift og foryngelse			
Må stier eller løyper krysses/brukes til framdrift av tømmer?	<input type="checkbox"/> Ja <input checked="" type="checkbox"/> Nei	Skal arealet tilplantes? Vegt.type:	<input checked="" type="checkbox"/> Ja <input type="checkbox"/> Nei
Skal det gjøres inngrep i terrenget/legges til rette for transp.?	<input type="checkbox"/> Ja <input checked="" type="checkbox"/> Nei	Treslagsskifte?	<input type="checkbox"/> Ja <input checked="" type="checkbox"/> Nei
Hogststart (måned/år ev. dato) 3/22	Hogstform (flate/frøtre/skjerm/kant/småflate/gjennomhogst) Flate	Driftsutstyr Helmekanisert	
Eventuelle merknader			

4. Søkerens/eierens underskrift	
Kart med avmerking av hogstlokalitet og utdriftsrasé vedlegges. Undertegnede er kjent med bestemmelsene i forskrift om skogbehandling og skogsdrift for skogområder i Oslo og nærliggende kommuner (Marka).	
Sted og dato Fossum 07.10.2021	Underskrift 

5. Kommunens behandling		
Melding mottatt	Melding behandlet	Dersom ikke annet er angitt gjelder godkjenningen for 2 år. Hogster som ikke er gjennomført innen 2 år må meldes på nytt.
<input type="checkbox"/> Godkjennes	<input type="checkbox"/> Godkjennes med forutsetninger	<input type="checkbox"/> Godkjennes ikke
Merknader, pålegg, forutsetninger for godkjenning mv:		
Sted og dato		Underskrift

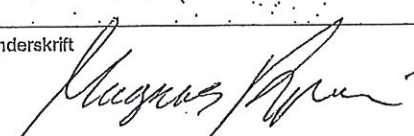
Melding om foryngelseshogst i Marka
Sendes kommunen senest 3 uker før tiltaket skal settes i verk.
Tilbakemelding fra kommunen må foreligge før hogsten kan settes i gang (§ 4-3 i Markaforskriften)

Søknad om hogst i foreslått verneområde i Marka
Sendes kommunen senest 3 uker før tiltaket skal settes i verk.
Tilbakemelding fra fylkesmannen må foreligge før hogsten kan settes i gang (§ 7-3 i Markaforskriften)

1. Eier/Søker			
Gnr. 13	Bnr. 2	Søkerens navn Løvenskiold Skog COL	
Adresse Fossumveien 70		Postnr. 1359	Poststed Biksmarka
Telefonnr. 47307803	Fylke OSLO	Kommune OSLO	

2. Opplysninger om hogstareal			
UTM	588097,6657504		
Er du kjent med at hogsten berører storfuglelker/rovfuglelreir?	<input type="checkbox"/> Ja <input checked="" type="checkbox"/> Nei	Er det mindre avstand enn 30 m til nærmeste flate?	<input type="checkbox"/> Ja <input checked="" type="checkbox"/> Nei
Er du kjent med at det finnes truede/sårbare arter i området?	<input type="checkbox"/> Ja <input checked="" type="checkbox"/> Nei	Grenser hogstarealet til veg, sti eller løype?	<input type="checkbox"/> Ja <input checked="" type="checkbox"/> Nei
Grenser hogstarealet til elv, bekk, vann, myr eller innmark?	<input type="checkbox"/> Ja <input checked="" type="checkbox"/> Nei	Grenser hogstarealet til naboelendom?	<input type="checkbox"/> Ja <input checked="" type="checkbox"/> Nei
Skal det hogges på koller, åsrygger, rabber eller i fuktskog?	<input type="checkbox"/> Ja <input checked="" type="checkbox"/> Nei	Er arealet eksponert for innsyn (gjelder særlig flatehogst)?	<input type="checkbox"/> Ja <input checked="" type="checkbox"/> Nei
Opplysninger fra skogbruksplanen/skjønn			
Bestand nr. 281361	Bonitet G20	Alder 75 år	Avvirkningsareal 23 daa
		Avvirkningskvantum 900 m ³	

3. Opplysninger om hogst, utdrift og foryngelse			
Må stier eller løyper krysses/brukes til framdrift av tømmer?	<input type="checkbox"/> Ja <input checked="" type="checkbox"/> Nei	Skal arealet tilplantes? Vegt.type:	<input checked="" type="checkbox"/> Ja <input type="checkbox"/> Nei
Skal det gjøres inngrep i terrenget/legges til rette for transp.?	<input type="checkbox"/> Ja <input checked="" type="checkbox"/> Nei	Treslagsskifte?	<input type="checkbox"/> Ja <input checked="" type="checkbox"/> Nei
Hogststart (måned/år ev. dato) 3/22	Hogstform (flate/frøtre/skjerm/kant/småflate/gjennomhogst) Flate	Driftsutstyr Helmekanisert	
Eventuelle merknader			

4. Søkerens/eierens underskrift	
Kart med avmerking av hogstlokaltet og utdriftstråse vedlegges. Undertegnede er kjent med bestemmelsene i forskrift om skogbehandling og skogsdrift for skogområder i Oslo og nærliggende kommuner (Marka).	
Sted og dato Fossum 07.10.2021	Underskrift 

5. Kommunens behandling		
Melding mottatt	Melding behandlet	Dersom ikke annet er angitt gjelder godkjenningen for 2 år. Hogster som ikke er gjennomført innen 2 år må meldes på nytt.
<input type="checkbox"/> Godkjennes	<input type="checkbox"/> Godkjennes med forutsetninger	<input type="checkbox"/> Godkjennes ikke
Merknader, pålegg, forutsetninger for godkjenning mv:		
Sted og dato		Underskrift

Melding om foryngelseshogst i Marka
Sendes kommunen senest 3 uker før tiltaket skal settes i verk.
Tilbakemelding fra kommunen må foreligge før hogsten kan settes i gang (§ 4-3 i Markaforskriften)

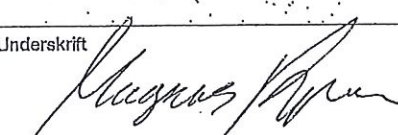
Søknad om hogst i foreslått verneområde i Marka
Sendes kommunen senest 3 uker før tiltaket skal settes i verk.
Tilbakemelding fra fylkesmannen må foreligge før hogsten kan settes i gang (§ 7-3 i Markaforskriften)

1. Eier/Søker			
Gnr. 13	Bnr. 2	Søkerens navn Løvenskiold Skog COL	
Adresse Fossumveien 70		Postnr. 1359	Poststed Biksmarka
Telefonnr. 47307803	Fylke 0910	Kommune 0910	

2. Opplysninger om hogstareal			
UTM	588240,6657190		
Er du kjent med at hogsten berører storfugleiker/rovfugleir?	<input type="checkbox"/> Ja <input checked="" type="checkbox"/> Nei	Er det mindre avstand enn 30 m til nærmeste flate?	<input type="checkbox"/> Ja <input checked="" type="checkbox"/> Nei
Er du kjent med at det finnes truede/sårbare arter i området?	<input type="checkbox"/> Ja <input checked="" type="checkbox"/> Nei	Grenser hogstarealet til veg, sti eller løype?	<input type="checkbox"/> Ja <input checked="" type="checkbox"/> Nei
Grenser hogstarealet til elv, bekk, vann, myr eller innmark?	<input checked="" type="checkbox"/> Ja <input type="checkbox"/> Nei	Grenser hogstarealet til naboelendom?	<input type="checkbox"/> Ja <input checked="" type="checkbox"/> Nei
Skal det hogges på koller, åsrygger, rabber eller i fuktskog?	<input type="checkbox"/> Ja <input checked="" type="checkbox"/> Nei	Er arealet eksponert for innsyn (gjelder særlig flatehogst)?	<input type="checkbox"/> Ja <input checked="" type="checkbox"/> Nei

Opplysninger fra skogbruksplanen/skjønn				
Bestand nr. 281358	Bonitet G17	Alder 75 år	Avvirkningsareal 13 daa	Avvirkningskvantum 500 m ³

3. Opplysninger om hogst, utdrift og foryngelse			
Må stier eller løyper krysses/brukes til framdrift av tømmer?	<input type="checkbox"/> Ja <input checked="" type="checkbox"/> Nei	Skal arealet tilplantes? Vegt.type:	<input checked="" type="checkbox"/> Ja <input type="checkbox"/> Nei
Skal det gjøres inngrep i terrenget/legges til rette for transp.?	<input type="checkbox"/> Ja <input checked="" type="checkbox"/> Nei	Treslagsskifte?	<input type="checkbox"/> Ja <input checked="" type="checkbox"/> Nei
Hogststart (måned/år ev. dato) 1/22	Hogstform (flate/frøtre/skjerm/kant/småflate/gjennomhogst) Flate	Driftsutstyr Helmekanisert	
Eventuelle merknader			

4. Søkerens/eierens underskrift	
Kart med avmerking av hogstlokalitet og utdriftstrase vedlegges. Undertegnede er kjent med bestemmelsene i forskrift om skogbehandling og skogsdrift for skogområder i Oslo og nærliggende kommuner (Marka).	
Sted og dato Fossum 07.10.2021	Underskrift 

5. Kommunens behandling		
Melding mottatt	Melding behandlet	Dersom ikke annet er angitt gjelder godkjenningen for 2 år. Hogster som ikke er gjennomført innen 2 år må meldes på nytt.
<input type="checkbox"/> Godkjennes	<input type="checkbox"/> Godkjennes med forutsetninger	<input type="checkbox"/> Godkjennes ikke
Merknader, pålegg, forutsetninger for godkjenning mv:		
Sted og dato		Underskrift

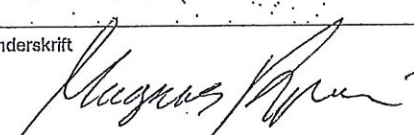
Melding om foryngelseshogst i Marka
Sendes kommunen senest 3 uker før tiltaket skal settes i verk.
Tilbakemelding fra kommunen må foreligge før hogsten kan settes i gang (§ 4-3 i Markaforskriften)

Søknad om hogst i foreslått verneområde i Marka
Sendes kommunen senest 3 uker før tiltaket skal settes i verk.
Tilbakemelding fra fylkesmannen må foreligge før hogsten kan settes i gang (§ 7-3 i Markaforskriften)

1. Eier/Søker			
Gnr. 13	Bnr. 2	Søkerens navn Løvenskiold Skog COL	
Adresse Fossumveien 70		Postnr. 1359	Poststed Eiksmarka
Telefonnr. 47307803	Fylke OSLO	Kommune OSLO	

2. Opplysninger om hogstareal			
UTM	587615, 6656828		
Er du kjent med at hogsten berører storfugleleker/rovfugleir?	<input type="checkbox"/> Ja <input checked="" type="checkbox"/> Nei	Er det mindre avstand enn 30 m til nærmeste flate?	<input type="checkbox"/> Ja <input checked="" type="checkbox"/> Nei
Er du kjent med at det finnes truede/sårbare arter i området?	<input type="checkbox"/> Ja <input checked="" type="checkbox"/> Nei	Grenser hogstarealet til veg, sti eller løype?	<input type="checkbox"/> Ja <input checked="" type="checkbox"/> Nei
Grenser hogstarealet til elv, bekk, vann, myr eller innmark?	<input type="checkbox"/> Ja <input checked="" type="checkbox"/> Nei	Grenser hogstarealet til naboelendom?	<input type="checkbox"/> Ja <input checked="" type="checkbox"/> Nei
Skal det hogges på koller, åsrygger, rabber eller i fuktskog?	<input type="checkbox"/> Ja <input checked="" type="checkbox"/> Nei	Er arealet eksponert for innsyn (gjelder særlig flatehogst)?	<input type="checkbox"/> Ja <input checked="" type="checkbox"/> Nei
Opplysninger fra skogbruksplanen/skjønn			
Bestand nr. 275355	Bonitet G14	Alder 90 år	Avvirkningsareal 16 daa
		Avvirkningskvantum 500 m ³	

3. Opplysninger om hogst, utdrift og foryngelse			
Må stier eller løyper krysses/brukes til framdrift av tømmer?	<input type="checkbox"/> Ja <input checked="" type="checkbox"/> Nei	Skal arealet tilplantes? Vegt.type:	<input checked="" type="checkbox"/> Ja <input type="checkbox"/> Nei
Skal det gjøres inngrep i terrenget/legges til rette for transp.?	<input type="checkbox"/> Ja <input checked="" type="checkbox"/> Nei	Treslagsskifte?	<input type="checkbox"/> Ja <input checked="" type="checkbox"/> Nei
Hogststart (måned/år ev. dato) 1/22	Hogstform (flate/frøtre/skjerm/kant/småflate/gjennomhogst) Flate	Driftsutstyr Helmekanisert	
Eventuelle merknader			

4. Søkerens/eierens underskrift	
Kart med avmerking av hogstlokallet og utdriftstråse vedlegges. Undertegnede er kjent med bestemmelsene i forskrift om skogbehandling og skogsdrift for skogområder i Oslo og nærliggende kommuner (Marka).	
Sted og dato Fossum 07.10.2021	Underskrift 

5. Kommunens behandling		
Melding mottatt	Melding behandlet	Dersom ikke annet er angitt gjelder godkjenningen for 2 år. Hogster som ikke er gjennomført innen 2 år må meldes på nytt.
<input type="checkbox"/> Godkjennes	<input type="checkbox"/> Godkjennes med forutsetninger	<input type="checkbox"/> Godkjennes ikke
Merknader, pålegg, forutsetninger for godkjenning mv:		
Sted og dato		Underskrift

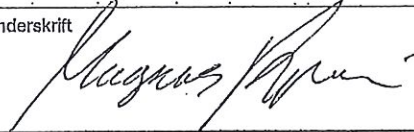
Melding om foryngelseshogst i Marka
Sendes kommunen senest 3 uker før tiltaket skal settes i verk.
Tilbakemelding fra kommunen må foreligge før hogsten kan settes i gang (§ 4-3 i Markaforskriften)

Søknad om hogst i foreslått verneområde i Marka
Sendes kommunen senest 3 uker før tiltaket skal settes i verk.
Tilbakemelding fra fylkesmannen må foreligge før hogsten kan settes i gang (§ 7-3 i Markaforskriften)

1. Eier/Søker			
Gnr. 13	Bnr. 2	Søkerens navn Løvenskiold Skog COL	
Adresse Fossumveien 70		Postnr. 1359	Poststed Biksmarka
Telefonnr. 47307803		Fylke OSLO	Kommune OSLO

2. Opplysninger om hogstareal			
UTM	588623,6655930		
Er du kjent med at hogsten berører slorfuglelker/rovfuglelker?	<input type="checkbox"/> Ja <input checked="" type="checkbox"/> Nei	Er det mindre avstand enn 30 m til nærmeste flate?	<input type="checkbox"/> Ja <input checked="" type="checkbox"/> Nei
Er du kjent med at det finnes truede/sårbare arter i området?	<input type="checkbox"/> Ja <input checked="" type="checkbox"/> Nei	Grenser hogstarealet til veg, sti eller løype?	<input checked="" type="checkbox"/> Ja <input checked="" type="checkbox"/> Nei
Grenser hogstarealet til elv, bekk, vann, myr eller innmark?	<input checked="" type="checkbox"/> Ja <input type="checkbox"/> Nei	Grenser hogstarealet til naboelendom?	<input type="checkbox"/> Ja <input checked="" type="checkbox"/> Nei
Skal det hogges på koller, åsrygger, rabber eller i fuktskog?	<input type="checkbox"/> Ja <input checked="" type="checkbox"/> Nei	Er arealet eksponert for innsyn (gjelder særlig flatehogst)?	<input type="checkbox"/> Ja <input checked="" type="checkbox"/> Nei
Opplysninger fra skogbruksplanen/skjønn			
Bestand nr. 283345	Bonitet G20	Alder 57 år	Avvirkningsareal 30 daa
		Avvirkningskvantum 1000 m ³	

3. Opplysninger om hogst, utdrift og foryngelse			
Må stier eller løyper krysses/brukes til framdrift av tømmer?	<input type="checkbox"/> Ja <input checked="" type="checkbox"/> Nei	Skal arealet tilplantes? Vegt.type:	<input checked="" type="checkbox"/> Ja <input type="checkbox"/> Nei
Skal det gjøres inngrep i terrenget/legges til rette for transp.?	<input type="checkbox"/> Ja <input checked="" type="checkbox"/> Nei	Treslagsskifte?	<input type="checkbox"/> Ja <input checked="" type="checkbox"/> Nei
Hogststart (måned/år ev. dato) 1/22	Hogstform (flate/frøtre/skjerm/kant/småflate/gjennomhogst) Flate	Driftsutstyr Helmekanisert	
Eventuelle merknader			

4. Søkerens/eierens underskrift	
Kart med avmerking av hogstlokallitet og utdriftstrase vedlegges. Undertegnede er kjent med bestemmelsene i forskrift om skogbehandling og skogsdrift for skogområder i Oslo og nærliggende kommuner (Marka).	
Sted og dato Fossum 07.10.2021	Underskrift 

5. Kommunens behandling		
Melding mottatt	Melding behandlet	Dersom ikke annet er angitt gjelder godkjenningen for 2 år. Hogster som ikke er gjennomført innen 2 år må meldes på nytt.
<input type="checkbox"/> Godkjennes	<input type="checkbox"/> Godkjennes med forutsetninger	<input type="checkbox"/> Godkjennes ikke
Merknader, pålegg, forutsetninger for godkjenning mv:		
Sted og dato		Underskrift

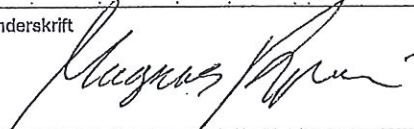
Melding om foryngelseshogst i Marka
Sendes kommunen senest 3 uker før tiltaket skal settes i verk.
Tilbakemelding fra kommunen må foreligge før hogsten kan settes i gang (§ 4-3 i Markaforskriften)

Søknad om hogst i foreslått verneområde i Marka
Sendes kommunen senest 3 uker før tiltaket skal settes i verk.
Tilbakemelding fra fylkesmannen må foreligge før hogsten kan settes i gang (§ 7-3 i Markaforskriften)

1. Eier/Søker			
Gnr.	Bnr.	Søkerens navn	
13	2	Løvenskiold Skog COL	
Adresse		Postnr.	Poststed
Fossumveien 70		1359	Biksmarka
Telefonnr.	Fylke	Kommune	
47307803	OS10	OS10	

2. Opplysninger om hogstareal			
UTM	588890, 6655736		
Er du kjent med at hogsten berører storfuglelaker/rovfuglelaker?	<input type="checkbox"/> Ja <input checked="" type="checkbox"/> Nei	Er det mindre avstand enn 30 m til nærmeste flate?	<input type="checkbox"/> Ja <input checked="" type="checkbox"/> Nei
Er du kjent med at det finnes truede/sårbare arter i området?	<input type="checkbox"/> Ja <input checked="" type="checkbox"/> Nei	Grenser hogstarealet til veg, sti eller løype?	<input checked="" type="checkbox"/> Ja <input type="checkbox"/> Nei
Grenser hogstarealet til elv, bekk, vann, myr eller innmark?	<input type="checkbox"/> Ja <input checked="" type="checkbox"/> Nei	Grenser hogstarealet til naboeiendom?	<input type="checkbox"/> Ja <input checked="" type="checkbox"/> Nei
Skal det hogges på koller, åsrygger, rabber eller i fuktskog?	<input type="checkbox"/> Ja <input checked="" type="checkbox"/> Nei	Er arealet eksponert for innsyn (gjelder særlig flatehogst)?	<input type="checkbox"/> Ja <input checked="" type="checkbox"/> Nei
Opplysninger fra skogbruksplanen/skjønn			
Bestand nr.	Bonifet	Alder	Avvirkningsareal
288343	G14	90 år	29 daa
			Avvirkningskvantum
			1000m ³

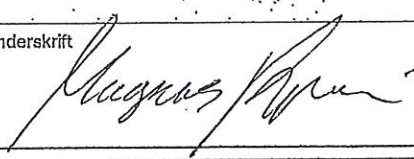
3. Opplysninger om hogst, utdrift og foryngelse			
Må stier eller løyper krysses/brukes til framdrift av tømmer?	<input type="checkbox"/> Ja <input checked="" type="checkbox"/> Nei	Skal arealet tilplantes? Vegt.type:	<input checked="" type="checkbox"/> Ja <input type="checkbox"/> Nei
Skal det gjøres inngrep i terrenget/legges til rette for transp.?	<input type="checkbox"/> Ja <input checked="" type="checkbox"/> Nei	Treslagsskifte?	<input type="checkbox"/> Ja <input checked="" type="checkbox"/> Nei
Hogststart (måned/år ev. dato)	Hogstform (flate/frøtre/skjerm/kant/småflate/gjennomhogst)	Driftsutstyr	
1/22	Flate	Helmekanisert	
Eventuelle merknader			

4. Søkerens/eierens underskrift	
Kart med avmerking av hogstlokallitet og utdriftstrase vedlegges. Undertegnede er kjent med bestemmelsene i forskrift om skogbehandling og skogsdrift for skogområder i Oslo og nærliggende kommuner (Marka).	
Sted og dato	Underskrift
Fossum 07.10.2021	

5. Kommunens behandling	
Melding mottatt	Melding behandlet
	Dersom ikke annet er angitt gjelder godkjenningen for 2 år. Hogster som ikke er gjennomført innen 2 år må meldes på nytt.
<input type="checkbox"/> Godkjennes	<input type="checkbox"/> Godkjennes med forutsetninger
<input type="checkbox"/> Godkjennes ikke	
Merknader, pålegg, forutsetninger for godkjenning mv:	
Sted og dato	Underskrift

Melding om foryngelseshogst i Marka
Sendes kommunen senest 3 uker før tiltaket skal settes i verk.
Tilbakemelding fra kommunen må foreligge før hogsten kan settes i gang (§ 4-3 i Markaforskriften)

Søknad om hogst i foreslått verneområde i Marka
Sendes kommunen senest 3 uker før tiltaket skal settes i verk.
Tilbakemelding fra fylkesmannen må foreligge før hogsten kan settes i gang (§ 7-3 i Markaforskriften)

1. Eier/Søker				
Gnr. 20	Bnr. 1	Søkerens navn Løvenskiold Skog COL		
Adresse Fossumveien 70		Postnr. 1359	Poststed Biksmarka	
Telefonnr. 47307803	Fylke OSLO	Kommune OSLO		
2. Opplysninger om hogstareal				
UTM	588747, 6655397			
Er du kjent med at hogsten berører slorfugleleker/rovfugleleker?	<input type="checkbox"/> Ja <input checked="" type="checkbox"/> Nei	Er det mindre avstand enn 30 m til nærmeste flate?	<input type="checkbox"/> Ja <input checked="" type="checkbox"/> Nei	
Er du kjent med at det finnes truede/sårbare arter i området?	<input type="checkbox"/> Ja <input checked="" type="checkbox"/> Nei	Grenser hogstarealet til veg, sti eller løype?	<input checked="" type="checkbox"/> Ja <input type="checkbox"/> Nei	
Grenser hogstarealet til elv, bekk, vann, myr eller innmark?	<input checked="" type="checkbox"/> Ja <input type="checkbox"/> Nei	Grenser hogstarealet til naboelendom?	<input checked="" type="checkbox"/> Ja <input type="checkbox"/> Nei	
Skal det hogges på koller, åsrygger, rabber eller i fuktskog?	<input type="checkbox"/> Ja <input checked="" type="checkbox"/> Nei	Er arealet eksponert for innsyn (gjelder særlig flatehogst)?	<input type="checkbox"/> Ja <input checked="" type="checkbox"/> Nei	
Opplysninger fra skogbruksplanen/skjønn				
Bestand nr. 288339	Bonitet G14	Alder 65 år	Avvirkningsareal 30 daa	Avvirkningskvantum 1000 m ³
3. Opplysninger om hogst, utdrift og foryngelse				
Må stier eller løyper krysses/brukes til framdrift av tømmer?	<input type="checkbox"/> Ja <input checked="" type="checkbox"/> Nei	Skal arealet tilplantes? Vegt.type:	<input checked="" type="checkbox"/> Ja <input type="checkbox"/> Nei	
Skal det gjøres inngrep i terrenget/legges til rette for transp.?	<input type="checkbox"/> Ja <input checked="" type="checkbox"/> Nei	Treslagsskifte?	<input type="checkbox"/> Ja <input checked="" type="checkbox"/> Nei	
Hogststart (måned/år ev. dato) 1/22	Hogstform (flate/frøtre/skjerm/kant/småflate/gjennomhogst) Flate	Driftsutstyr Helmekanisert		
Eventuelle merknader				
4. Søkerens/eierens underskrift				
Kart med avmerking av hogstlokallet og utdriftstråse vedlegges. Undertegnede er kjent med bestemmelsene i forskrift om skogbehandling og skogsdrift for skogområder i Oslo og nærliggende kommuner (Marka).				
Sted og dato Fossum 07.10.2020		Underskrift 		
5. Kommunens behandling				
Melding mottatt	Melding behandlet	Dersom ikke annet er angitt gjelder godkjenningen for 2 år. Hogster som ikke er gjennomført innen 2 år må meldes på nytt.		
<input type="checkbox"/> Godkjennes <input type="checkbox"/> Godkjennes med forutsetninger <input type="checkbox"/> Godkjennes ikke				
Merknader, pålegg, forutsetninger for godkjenning mv:				
Sted og dato		Underskrift		