

- Tegnforklaring**
- Hogstform
 - Flatehogst
 - Gjennomhogst
 - oslonmarka_turloyper_holletal
 - oslonmarka_turloyper
 - driftsveier
 - LV Veier
 - kulturminner
 - MIS2014_netto
 - Livsloppstrær
 - Naturtyper
 - landskapsvann
 - Gyltebekk
 - lv_adm_vern_f
 - I
 - II
 - III
 - IV
 - V

384394

388389

389386

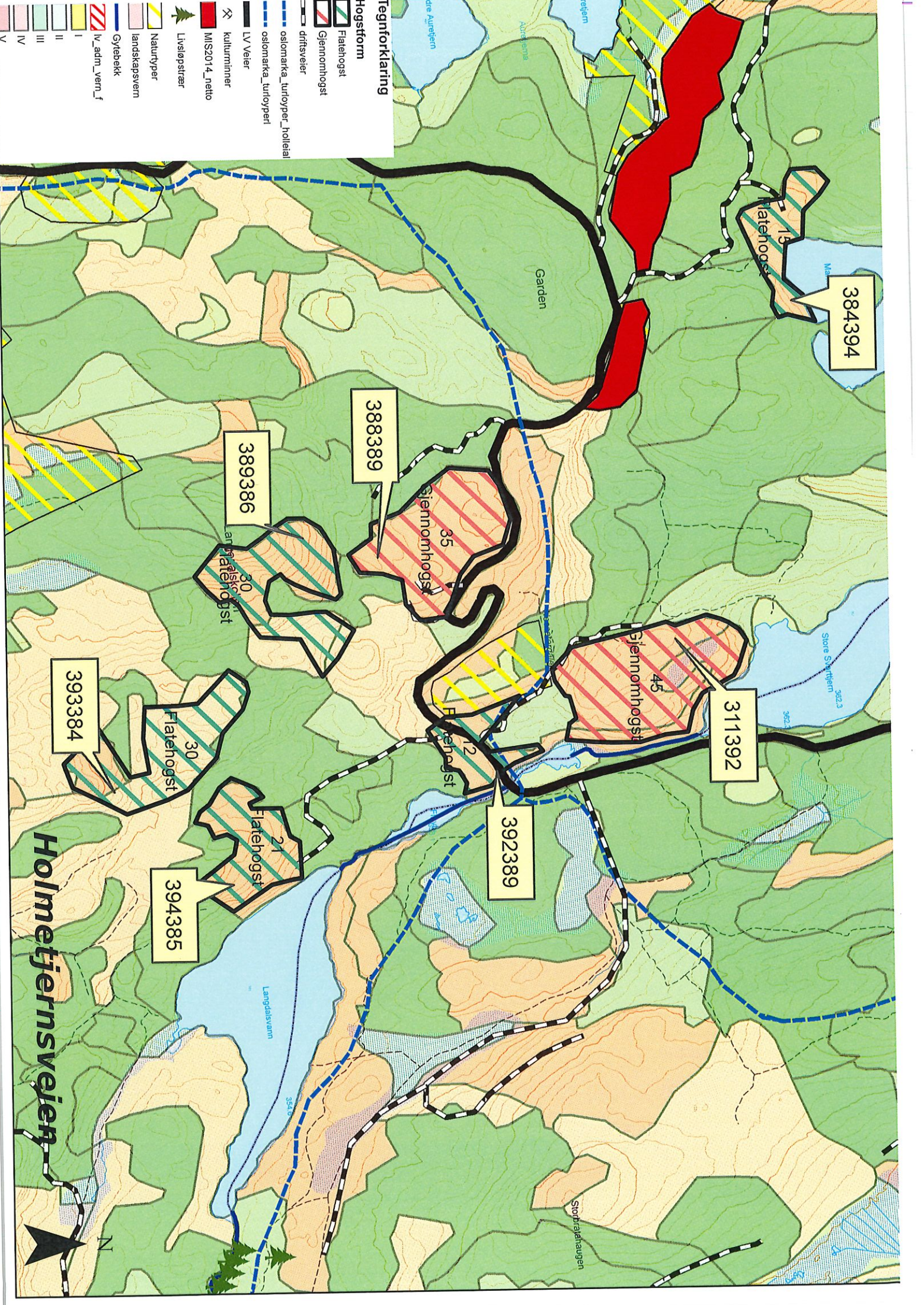
311392

392389

393384

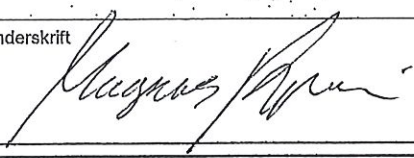
394385

Holmetjernsvæjen



Melding om foryngelseshogst i Marka
Sendes kommunen senest 3 uker før tiltaket skal settes i verk.
Tilbakemelding fra kommunen må foreligge før hogsten kan settes i gang (§ 4-3 i Markaforskriften)

Søknad om hogst i foreslått verneområde i Marka
Sendes kommunen senest 3 uker før tiltaket skal settes i verk.
Tilbakemelding fra fylkesmannen må foreligge før hogsten kan settes i gang (§ 7-3 i Markaforskriften)

1. Eler/Søker				
Gnr. 68	Bnr. 1	Søkerens navn Løvenskiold Skog COL		
Adresse Fossumveien 70		Postnr. 1359	Poststed Eiksmarka	
Telefonnr. 47307803		Fylke OSLO	Kommune OSLO	
2. Opplysninger om hogstareal				
UTM	599178, 6660791			
Er du kjent med at hogsten berører storfugleiker/rovfugleir?	<input type="checkbox"/> Ja <input checked="" type="checkbox"/> Nei	Er det mindre avstand enn 30 m til nærmeste flate?	<input type="checkbox"/> Ja <input checked="" type="checkbox"/> Nei	
Er du kjent med at det finnes truede/sårbare arter i området?	<input type="checkbox"/> Ja <input checked="" type="checkbox"/> Nei	Grenser hogstarealet til veg, sti eller løype?	<input type="checkbox"/> Ja <input checked="" type="checkbox"/> Nei	
Grenser hogstarealet til elv, bekk, vann, myr eller innmark?	<input checked="" type="checkbox"/> Ja <input type="checkbox"/> Nei	Grenser hogstarealet til naboeiendom?	<input type="checkbox"/> Ja <input checked="" type="checkbox"/> Nei	
Skal det hogges på koller, åsrygger, rabber eller i fuktskog?	<input type="checkbox"/> Ja <input checked="" type="checkbox"/> Nei	Er arealet eksponert for innsyn (gjelder særlig flatehogst)?	<input type="checkbox"/> Ja <input checked="" type="checkbox"/> Nei	
Opplysninger fra skogbruksplanen/skjønn				
Bestand nr. 391392	Bonitet G17	Alder 125 år	Avvirkningsareal 45 dad	Avvirkningskvantum 450 m ³
3. Opplysninger om hogst, utdrift og foryngelse				
Må stier eller løyper krysses/brukes til framdrift av tømmer?	<input checked="" type="checkbox"/> Ja <input type="checkbox"/> Nei	Skal arealet tilplantes? Vegt.type:	<input type="checkbox"/> Ja <input checked="" type="checkbox"/> Nei	
Skal det gjøres inngrep i terrenget/legges til rette for transp.?	<input type="checkbox"/> Ja <input checked="" type="checkbox"/> Nei	Treslagsskifte?	<input type="checkbox"/> Ja <input checked="" type="checkbox"/> Nei	
Hogststart (måned/år ev. dato) 7,21	Hogstform (flate/frøtre/skjerm/kant/småflate/gjennomhogst) Flate Gjennomhogst	Driftsutstyr Helmekanisert		
Eventuelle merknader tidligere gjennomhogst				
4. Søkerens/eierens underskrift				
Kart med avmerking av hogstlokalitet og utdriftstråse vedlegges. Undertegnede er kjent med bestemmelsene i forskrift om skogbehandling og skogsdrift for skogområder i Oslo og nærliggende kommuner (Marka).				
Sted og dato Fossum 15.04.2021		Underskrift 		
5. Kommunens behandling				
Melding mottatt	Melding behandlet	Dersom ikke annet er angitt gjelder godkjenningen for 2 år. Hogster som ikke er gjennomført innen 2 år må meldes på nytt.		
<input type="checkbox"/> Godkjennes			<input type="checkbox"/> Godkjennes med forutsetninger	
<input type="checkbox"/> Godkjennes ikke				
Merknader, pålegg, forutsetninger for godkjenning mv:				
Sted og dato		Underskrift		



Melding om foryngelseshogst i Marka
Sendes kommunen senest 3 uker før tiltaket skal settes i verk.
Tilbakemelding fra kommunen må foreligge før hogsten kan settes i gang (§ 4-3 i Markaforskriften)

Søknad om hogst i foreslått verneområde i Marka
Sendes kommunen senest 3 uker før tiltaket skal settes i verk.
Tilbakemelding fra fylkesmannen må foreligge før hogsten kan settes i gang (§ 7-3 i Markaforskriften)

1. Eier/Søker			
Gnr. 68	Bnr. 1	Søkerens navn Løvenskiold Skog COL	
Adresse Fossumveien 70		Postnr. 1359	Poststed Eiksmarka
Telefonnr. 47307803	Fylke 0510	Kommune 0510	

2. Opplysninger om hogstareal				
UTM	599299, 6660552			
Er du kjent med at hogsten berører storfugleiker/rovfugleir?	<input type="checkbox"/> Ja <input checked="" type="checkbox"/> Nei	Er det mindre avstand enn 30 m til nærmeste flate?	<input type="checkbox"/> Ja <input checked="" type="checkbox"/> Nei	
Er du kjent med at det finnes truede/sårbare arter i området?	<input type="checkbox"/> Ja <input checked="" type="checkbox"/> Nei	Grenser hogstarealet til veg, sti eller løype?	<input checked="" type="checkbox"/> Ja <input type="checkbox"/> Nei	
Grenser hogstarealet til elv, bekk, vann, myr eller innmark?	<input checked="" type="checkbox"/> Ja <input type="checkbox"/> Nei	Grenser hogstarealet til naboeiendom?	<input type="checkbox"/> Ja <input checked="" type="checkbox"/> Nei	
Skal det hogges på koller, åsrygger, rabber eller i fuktskog?	<input type="checkbox"/> Ja <input checked="" type="checkbox"/> Nei	Er arealet eksponert for innsyn (gjelder særlig flatehogst)?	<input type="checkbox"/> Ja <input checked="" type="checkbox"/> Nei	
Opplysninger fra skogbruksplanen/skjønn				
Bestand nr. 392389	Bonitet G17	Alder 95 år	Avvirkningsareal 12 daa	Avvirkningskvantum 300 m ³

3. Opplysninger om hogst, utdrift og foryngelse			
Må stier eller løyper krysses/brukes til framdrift av tømmer?	<input type="checkbox"/> Ja <input checked="" type="checkbox"/> Nei	Skal arealet tilplantes? Vegt.type:	<input checked="" type="checkbox"/> Ja <input type="checkbox"/> Nei
Skal det gjøres inngrep i terrenget/legges til rette for transp.?	<input type="checkbox"/> Ja <input checked="" type="checkbox"/> Nei	Treslagsskifte?	<input type="checkbox"/> Ja <input checked="" type="checkbox"/> Nei
Hogststart (måned/år ev. dato) 7/21	Hogstform (flate/frøtre/skjerm/kant/småflate/gjennomhogst) Flate	Driftsutstyr	Helmekanisert
Eventuelle merknader			

4. Søkerens/eierens underskrift	
Kart med avmerking av hogstlokalitet og utdriftstrase vedlegges. Undertegnede er kjent med bestemmelsene i forskrift om skogbehandling og skogsdrift for skogområder i Oslo og nærliggende kommuner (Marka).	
Sted og dato Fossum 15.04.2021	Underskrift

5. Kommunens behandling		
Melding mottatt	Melding behandlet	Dersom ikke annet er angitt gjelder godkjenningen for 2 år. Hogster som ikke er gjennomført innen 2 år må meldes på nytt.
<input checked="" type="checkbox"/> Godkjennes	<input type="checkbox"/> Godkjennes med forutsetninger	<input type="checkbox"/> Godkjennes ikke
Merknader, pålegg, forutsetninger for godkjenning mv:		
Sted og dato		Underskrift

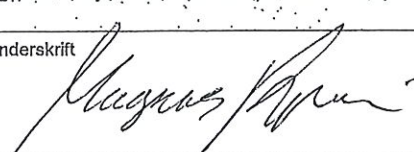
Melding om foryngelseshogst i Marka
Sendes kommunen senest 3 uker før tiltaket skal settes i verk.
Tilbakemelding fra kommunen må foreligge før hogsten kan settes i gang (§ 4-3 i Markaforskriften)

Søknad om hogst i foreslått verneområde i Marka
Sendes kommunen senest 3 uker før tiltaket skal settes i verk.
Tilbakemelding fra fylkesmannen må foreligge før hogsten kan settes i gang (§ 7-3 i Markaforskriften)

1. Eler/Søker				
Gnr.	Bnr.	Søkerens navn		
68	1	Løvenskiold Skog COL		
Adresse		Postnr.	Poststed	
Fossumveien 70		1359	Eiksmarka	
Telefonnr.	Fylke	Kommune		
47307803	OSIO	OSIO		

2. Opplysninger om hogstareal				
UTM	599455, 6660202			
Er du kjent med at hogsten berører storfuglelker/rovfugleirei?	<input type="checkbox"/> Ja <input checked="" type="checkbox"/> Nei	Er det mindre avstand enn 30 m til nærmeste flate?	<input type="checkbox"/> Ja <input checked="" type="checkbox"/> Nei	
Er du kjent med at det finnes truede/sårbare arter i området?	<input type="checkbox"/> Ja <input checked="" type="checkbox"/> Nei	Grenser hogstarealet til veg, sti eller løype?	<input type="checkbox"/> Ja <input checked="" type="checkbox"/> Nei	
Grenser hogstarealet til elv, bekk, vann, myr eller innmark?	<input checked="" type="checkbox"/> Ja <input type="checkbox"/> Nei	Grenser hogstarealet til naboelendom?	<input type="checkbox"/> Ja <input checked="" type="checkbox"/> Nei	
Skal det hogges på koller, åsrygger, rabber eller i fuktskog?	<input type="checkbox"/> Ja <input checked="" type="checkbox"/> Nei	Er arealet eksponert for innsyn (gjelder særlig flatehogst)?	<input type="checkbox"/> Ja <input checked="" type="checkbox"/> Nei	
Opplysninger fra skogbruksplanen/skjønn				
Bestand nr.	Bonitet	Alder	Avvirkningsareal	Avvirkningskvantum
394385	G17	95 år	21 daa	600 m ³

3. Opplysninger om hogst, utdrift og foryngelse				
Må stier eller løyper krysses/brukes til framdrift av tømmer?	<input type="checkbox"/> Ja <input checked="" type="checkbox"/> Nei	Skal arealet tilplantes? Vegt.type:	<input checked="" type="checkbox"/> Ja <input type="checkbox"/> Nei	
Skal det gjøres inngrep i terrenget/legges til rette for transp.?	<input type="checkbox"/> Ja <input checked="" type="checkbox"/> Nei	Treslagsskifte?	<input type="checkbox"/> Ja <input checked="" type="checkbox"/> Nei	
Hogststart (måned/lår ev. dato)	Hogstform (flate/frøtre/skjerm/kant/småflate/gjennomhogst)	Driftsutstyr		
7/21	Flate	Helmekanisert		
Eventuelle merknader				

4. Søkerens/eierens underskrift	
Kart med avmerking av hogstlokalitet og utdriftstråse vedlegges. Undertegnede er kjent med bestemmelsene i forskrift om skogbehandling og skogsdrift for skogområder i Oslo og nærliggende kommuner (Marka).	
Sted og dato	Underskrift
Fossum 15.04.2021	

5. Kommunens behandling		
Melding mottatt	Melding behandlet	Dersom ikke annet er angitt gjelder godkjenningen for 2 år. Hogster som ikke er gjennomført innen 2 år må meldes på nytt.
<input type="checkbox"/> Godkjennes	<input type="checkbox"/> Godkjennes med forutsetninger	<input type="checkbox"/> Godkjennes ikke
Merknader, pålegg, forutsetninger for godkjenning mv:		
Sted og dato		Underskrift



Melding om foryngelseshogst i Marka
Sendes kommunen senest 3 uker før tiltaket skal settes i verk.
Tilbakemelding fra kommunen må foreligge før hogsten kan settes i gang (§ 4-3 i Markaforskriften)

Søknad om hogst i foreslått verneområde i Marka
Sendes kommunen senest 3 uker før tiltaket skal settes i verk.
Tilbakemelding fra fylkesmannen må foreligge før hogsten kan settes i gang (§ 7-3 i Markaforskriften)

1. Eier/Søker				
Gnr.	Bnr.	Søkerens navn		
68	1	Løvenskiold Skog COL		
Adresse		Postnr.	Poststed	
Fossumveien 70		1359	Eiksmarka	
Telefonnr.		Fylke	Kommune	
47307803		OSLO	OSLO	

2. Opplysninger om hogstareal				
UTM	393384,6660070			
Er du kjent med at hogsten berører storfugleiker/rovfugleir?	<input type="checkbox"/> Ja <input checked="" type="checkbox"/> Nei	Er det mindre avstand enn 30 m til nærmeste flate?	<input type="checkbox"/> Ja <input checked="" type="checkbox"/> Nei	
Er du kjent med at det finnes truede/sårbare arter i området?	<input type="checkbox"/> Ja <input checked="" type="checkbox"/> Nei	Grenser hogstarealet til veg, sti eller løype?	<input type="checkbox"/> Ja <input checked="" type="checkbox"/> Nei	
Grenser hogstarealet til elv, bekk, vann, myr eller innmark?	<input type="checkbox"/> Ja <input checked="" type="checkbox"/> Nei	Grenser hogstarealet til naboeiendom?	<input type="checkbox"/> Ja <input checked="" type="checkbox"/> Nei	
Skal det hogges på koller, åsrygger, rabber eller i fuktskog?	<input type="checkbox"/> Ja <input checked="" type="checkbox"/> Nei	Er arealet eksponert for innsyn (gjelder særlig flatehogst)?	<input type="checkbox"/> Ja <input checked="" type="checkbox"/> Nei	
Opplysninger fra skogbruksplanen/skjønn				
Bestand nr.	Bonitet	Alder	Avvirkningsareal	Avvirkningskvantum
393384	G14	70 år	30 daa	900 m ³

3. Opplysninger om hogst, utdrift og foryngelse				
Må stier eller løyper krysses/brukes til framdrift av tømmer?	<input type="checkbox"/> Ja <input checked="" type="checkbox"/> Nei	Skal arealet tilplantes? Vegt.type:	<input checked="" type="checkbox"/> Ja <input type="checkbox"/> Nei	
Skal det gjøres inngrep i terrenget/legges til rette for transp.?	<input type="checkbox"/> Ja <input checked="" type="checkbox"/> Nei	Treslagsskifte?	<input type="checkbox"/> Ja <input checked="" type="checkbox"/> Nei	
Hogststart (måned/år ev. dato)	Hogstform (flate/frøtre/skjerm/kant/småflate/gjennomhogst)	Driftsutstyr		
7, 21	Flate	Helmekanisert		
Eventuelle merknader				

4. Søkerens/eierens underskrift	
Kart med avmerking av hogstokalitet og utdriftstråse vedlegges. Undertegnede er kjent med bestemmelsene i forskrift om skogbehandling og skogsdrift for skogområder i Oslo og nærliggende kommuner (Marka).	
Sted og dato	Underskrift
Fossum 15.04.2021	

5. Kommunens behandling		
Melding mottatt	Melding behandlet	Dersom ikke annet er angitt gjelder godkjenningen for 2 år. Hogster som ikke er gjennomført innen 2 år må meldes på nytt.
<input type="checkbox"/> Godkjennes	<input type="checkbox"/> Godkjennes med forutsetninger	<input type="checkbox"/> Godkjennes ikke
Merknader, pålegg, forutsetninger for godkjenning mv:		
Sted og dato		Underskrift



Melding om foryngelseshogst i Marka
Sendes kommunen senest 3 uker før tiltaket skal settes i verk.
Tilbakemelding fra kommunen må foreligge før hogsten kan settes i gang (§ 4-3 i Markaforskriften)

Søknad om hogst i foreslått verneområde i Marka
Sendes kommunen senest 3 uker før tiltaket skal settes i verk.
Tilbakemelding fra fylkesmannen må foreligge før hogsten kan settes i gang (§ 7-3 i Markaforskriften)

1. Eier/Søker				
Gnr. 68	Bnr. 1	Søkerens navn Løvenskiold Skog COL		
Adresse Fossumveien 70		Postnr. 1359	Poststed Biksmarka	
Telefonnr. 47307803		Fylke OSLO	Kommune OSLO	

2. Opplysninger om hogstareal				
UTM	598986, 6660197			
Er du kjent med at hogsten berører storfugleiker/rovfugleir?	<input type="checkbox"/> Ja <input checked="" type="checkbox"/> Nei	Er det mindre avstand enn 30 m til nærmeste flate?	<input type="checkbox"/> Ja <input checked="" type="checkbox"/> Nei	
Er du kjent med at det finnes truede/sårbare arter i området?	<input type="checkbox"/> Ja <input checked="" type="checkbox"/> Nei	Grenser hogstarealet til veg, sti eller løype?	<input type="checkbox"/> Ja <input checked="" type="checkbox"/> Nei	
Grenser hogstarealet til elv, bekk, vann, myr eller innmark?	<input type="checkbox"/> Ja <input checked="" type="checkbox"/> Nei	Grenser hogstarealet til naboelendom?	<input type="checkbox"/> Ja <input checked="" type="checkbox"/> Nei	
Skal det hogges på koller, åsrygger, rabber eller i fuktskog?	<input type="checkbox"/> Ja <input checked="" type="checkbox"/> Nei	Er arealet eksponert for innsyn (gjelder særlig flatehogst)?	<input type="checkbox"/> Ja <input checked="" type="checkbox"/> Nei	
Opplysninger fra skogbruksplanen/skjønn				
Bestand nr. 389386	Bonitet G11	Alder 130 år	Avvirkningsareal 30 daa	Avvirkningskvantum 900 m ³

3. Opplysninger om hogst, utdrift og foryngelse				
Må stier eller løyper krysses/brukes til framdrift av tømmer?	<input type="checkbox"/> Ja <input checked="" type="checkbox"/> Nei	Skal arealet tilplantes? Vegt.type:	<input checked="" type="checkbox"/> Ja <input type="checkbox"/> Nei	
Skal det gjøres inngrep i terrenget/legges til rette for transp.?	<input type="checkbox"/> Ja <input checked="" type="checkbox"/> Nei	Treslagsskifte?	<input type="checkbox"/> Ja <input checked="" type="checkbox"/> Nei	
Hogststart (måned/år ev. dato) 7/21	Hogstform (flate/frøtre/skjerm/kant/småflate/gjennomhogst) Flate	Driftsutstyr	Helmekanisert	
Eventuelle merknader				

4. Søkerens/eierens underskrift	
Kart med avmerking av hogstlokalitet og utdriftsrase vedlegges. Undertegnede er kjent med bestemmelsene i forskrift om skogbehandling og skogsdrift for skogområder i Oslo og nærliggende kommuner (Marka).	
Sted og dato Fossum 15.04.2021	Underskrift

5. Kommunens behandling		
Melding mottatt	Melding behandlet	Dersom ikke annet er angitt gjelder godkjenningen for 2 år. Hogster som ikke er gjennomført innen 2 år må meldes på nytt.
<input checked="" type="checkbox"/> Godkjennes	<input type="checkbox"/> Godkjennes med forutsetninger	<input type="checkbox"/> Godkjennes ikke
Merknader, pålegg, forutsetninger for godkjenning mv:		
Sted og dato		Underskrift

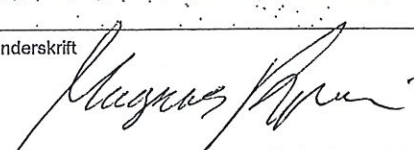
Melding om foryngelseshogst i Marka
Sendes kommunen senest 3 uker før tiltaket skal settes i verk.
Tilbakemelding fra kommunen må foreligge før hogsten kan settes i gang (§ 4-3 i Markaforskriften)

Søknad om hogst i foreslått verneområde i Marka
Sendes kommunen senest 3 uker før tiltaket skal settes i verk.
Tilbakemelding fra fylkesmannen må foreligge før hogsten kan settes i gang (§ 7-3 i Markaforskriften)

1. Eier/Søker				
Gnr. 68	Bnr. 1	Søkerens navn Løvenskiold Skog COL		
Adresse Fossumveien 70		Postnr. 1359	Poststed Eiksmarka	
Telefonnr. 47307803		Fylke OSLO	Kommune OSLO	

2. Opplysninger om hogstareal				
UTM	598943, 6660490			
Er du kjent med at hogsten berører stortfugleiker/rovfugleir?	<input type="checkbox"/> Ja <input checked="" type="checkbox"/> Nei	Er det mindre avstand enn 30 m til nærmeste flate?	<input type="checkbox"/> Ja <input checked="" type="checkbox"/> Nei	
Er du kjent med at det finnes truede/sårbare arter i området?	<input checked="" type="checkbox"/> Ja <input type="checkbox"/> Nei	Grenser hogstarealet til veg, sti eller løype?	<input checked="" type="checkbox"/> Ja <input type="checkbox"/> Nei	
Grenser hogstarealet til elv, bekk, vann, myr eller innmark?	<input type="checkbox"/> Ja <input checked="" type="checkbox"/> Nei	Grenser hogstarealet til naboeiendom?	<input type="checkbox"/> Ja <input checked="" type="checkbox"/> Nei	
Skal det hogges på koller, åsrygger, rabber eller i fuktskog?	<input type="checkbox"/> Ja <input checked="" type="checkbox"/> Nei	Er arealet eksponert for innsyn (gjelder særlig flatehogst)?	<input type="checkbox"/> Ja <input checked="" type="checkbox"/> Nei	
Opplysninger fra skogbruksplanen/skjønn				
Bestand nr. 388389	Bonitet G17	Alder 130 år	Avvirkningsareal 35 daa	Avvirkningskvantum 400 m ³

3. Opplysninger om hogst, utdrift og foryngelse				
Må stier eller løyper krysses/brukes til framdrift av tømmer?	<input type="checkbox"/> Ja <input checked="" type="checkbox"/> Nei	Skal arealet tilplantes? Vegt.type:	<input type="checkbox"/> Ja <input checked="" type="checkbox"/> Nei	
Skal det gjøres inngrep i terrenget/legges til rette for transp.?	<input type="checkbox"/> Ja <input checked="" type="checkbox"/> Nei	Treslagsskifte?	<input type="checkbox"/> Ja <input checked="" type="checkbox"/> Nei	
Hogststart (måned/år ev. dato)	Hogstform (flate/frøtre/skjerm/kant/småflate/gjennomhogst)	Driftsutstyr		
8/21	Flate Gjennomhogst	Helmekanisert		
Eventuelle merknader tidligere gjennomhogst.				

4. Søkerens/eierens underskrift	
Kart med avmerking av hogstlokalitet og utdriftsrase vedlegges. Undertegnede er kjent med bestemmelsene i forskrift om skogbehandling og skogsdrift for skogområder i Oslo og nærliggende kommuner (Marka).	
Sted og dato Fossum 15.04.2021	Underskrift 

5. Kommunens behandling		
Melding mottatt	Melding behandlet	Dersom ikke annet er angitt gjelder godkjenningen for 2 år. Hogster som ikke er gjennomført innen 2 år må meldes på nytt.
<input checked="" type="checkbox"/> Godkjennes	<input type="checkbox"/> Godkjennes med forutsetninger	<input type="checkbox"/> Godkjennes ikke
Merknader, pålegg, forutsetninger for godkjenning mv:		
Sted og dato		Underskrift



Melding om foryngelseshogst i Marka
Sendes kommunen senest 3 uker før tiltaket skal settes i verk.
Tilbakemelding fra kommunen må foreligge før hogsten kan settes i gang (§ 4-3 i Markaforskriften)

Søknad om hogst i foreslått verneområde i Marka
Sendes kommunen senest 3 uker før tiltaket skal settes i verk.
Tilbakemelding fra fylkesmannen må foreligge før hogsten kan settes i gang (§ 7-3 i Markaforskriften)

1. Eler/Søker				
Gnr. 68	Bnr. 1	Søkerens navn Løvenskiold Skog COL		
Adresse Fossumveien 70		Postnr. 1359	Poststed Eiksmarka	
Telefonnr. 47307803		Fylke OSLO	Kommune OSLO	

2. Opplysninger om hogstareal				
UTM	598452, 6661038			
Er du kjent med at hogsten berører storfugleiker/rovfugleir?	<input type="checkbox"/> Ja <input checked="" type="checkbox"/> Nei	Er det mindre avstand enn 30 m til nærmeste flate?	<input type="checkbox"/> Ja <input checked="" type="checkbox"/> Nei	
Er du kjent med at det finnes truede/sårbare arter i området?	<input type="checkbox"/> Ja <input checked="" type="checkbox"/> Nei	Grenser hogstarealet til veg, sti eller løype?	<input type="checkbox"/> Ja <input checked="" type="checkbox"/> Nei	
Grenser hogstarealet til elv, bekk, vann, myr eller innmark?	<input checked="" type="checkbox"/> Ja <input type="checkbox"/> Nei	Grenser hogstarealet til naboeiendom?	<input type="checkbox"/> Ja <input checked="" type="checkbox"/> Nei	
Skal det hogges på koller, åsrygger, rabber eller i fuktskog?	<input type="checkbox"/> Ja <input checked="" type="checkbox"/> Nei	Er arealet eksponert for innsyn (gjelder særlig flatehogst)?	<input type="checkbox"/> Ja <input checked="" type="checkbox"/> Nei	
Opplysninger fra skogbruksplanen/skjønn				
Bestand nr. 384394	Bonitet G14	Alder 110 år	Avvirkningsareal 28. daa	Avvirkningskvantum 750 m ³

3. Opplysninger om hogst, utdrift og foryngelse				
Må stier eller løyper krysses/brukes til framdrift av tømmer?	<input type="checkbox"/> Ja <input checked="" type="checkbox"/> Nei	Skal arealet tilplantes? Vegt.type:	<input checked="" type="checkbox"/> Ja <input type="checkbox"/> Nei	
Skal det gjøres inngrep i terrenget/legges til rette for transp.?	<input type="checkbox"/> Ja <input checked="" type="checkbox"/> Nei	Treslagsskifte?	<input type="checkbox"/> Ja <input checked="" type="checkbox"/> Nei	
Hogststart (måned/år ev. dato) 7/2021	Hogstform (flate/frøtre/skjerm/kant/småflate/gjennomhogst) Flate	Driftsutstyr Helmekanisert		
Eventuelle merknader				

4. Søkerens/eierens underskrift	
Kart med avmerking av hogstlokallitet og utdriftsrase vedlegges. Undertegnede er kjent med bestemmelsene i forskrift om skogbehandling og skogsdrift for skogområder i Oslo og nærliggende kommuner (Marka).	
Sted og dato Fossum 15.04.2021	Underskrift

5. Kommunens behandling		
Melding mottatt	Melding behandlet	Dersom ikke annet er angitt gjelder godkjenningen for 2 år. Hogster som ikke er gjennomført innen 2 år må meldes på nytt.
<input type="checkbox"/> Godkjennes	<input type="checkbox"/> Godkjennes med forutsetninger	<input type="checkbox"/> Godkjennes ikke
Merknader, pålegg, forutsetninger for godkjenning mv:		
Sted og dato		Underskrift